

Название команды	Название доклада	Тема доклада
Квартет	«Нигде на карте нет Буяна, но завтра я отправлюсь в путь, чтоб все объехать океаны»...	<b>В</b>
1	Из предложенных тем эта тема показалась нам наиболее интересной, т.к. при изучении и анализе литературных произведений, в которых есть описание природы, мы рассматривали это описание как настроение автора или героев произведения, но никогда не обращали внимание на возможность привязки описания природы к конкретной территории. Эта сказка известна каждому из нас с детства, в том числе и слова «...мимо острова Буяна...» и никогда не возникало вопроса, а что это за остров, потому что это описание - сказка. Благодаря предложенной теме у нас появилась возможность узнать, а есть ли прообраз этого литературного острова и, если есть, то где же он находится и где происходит действие сказки.	
2	Вопрос, который задали мы себе при прочтении сказки: «Была ли у А.С. Пушкина привязка к конкретной местности при написании «Сказки о царе Салтане...»	
3	Цель работы: определение возможного географического положения территории, где происходили события, описанные в произведении «Сказка о царе Салтане...»	
4	<p>План решения:</p> <ol style="list-style-type: none"> <li>1. Найти в тексте сказки описание природы и определить возможное расположение описанной территории.</li> <li>2. Изучить материал об островах, подходящих по названию или описанию острову Буяну и выбрать наиболее подходящий вариант.</li> <li>3. Определить возможное расположение царства Салтана.</li> <li>4. Предположить возможные морские пути, соединяющие царство Салтана с островом Буяном.</li> </ol>	
5а	<p>«Три девицы под окном Пряли поздно вечерком...»</p> <p>Начало этой сказки известно каждому из нас, как и многие другие слова, которыми А.С. Пушкин поведал нам «Сказку о царе Салтане, о сыне его славном и могучем богатыре князе Гвидоне Салтановиче и прекрасной царевне Лебеди». При первых же строчках вспоминается и мультфильм, снятый по сказке, именно благодаря мультфильму мы и представляем и остров Буян, и окружающее его море. При этом прекрасно понимая, что это - сказка, то есть вымысел, но никогда не задумывались о том, есть ли в реальной жизни остров, подобный сказочному Буяну, где он должен находиться и по какому морю путешествовали герои. Вот над решением этой задачи мы и поработали.</p>	
5б	<p>Перечитав сказку, мы выяснили, что более детальное описание природы дается острову Буяну. С его местоположения и решили начать. При описании природы упоминается ель, дуб, белка, лебедь, коршун [текст 1, 2, 3]. Это сочетание характерно для смешанных лесов. Однако, посмотрев на карту природных зон России (приложение 1, рис.1), можно убедиться, что в России эта зона занимает исключительно материковое положение и, следовательно, ни о каком острове не может быть и речи. Обратившись к своим знаниям по истории и найдя необходимые источники информации, решили проверить положение природной зоны смешанных лесов в Европе, ведь именно там проживают родственные нам славянские народы (приложение 1, рис.2). Смешанные леса в Европе занимают юг Финляндии, юг Швеции, южное побережье Балтийского моря. Преобладают в этих лесах ель, сосна, липа, клен, ясень, дуб. Таким образом, можно сделать вывод, что остров Буян расположен в Европе, в Балтийском море. На карте Балтийского моря (приложение 1, рис.3) можно увидеть, что в Балтийском море достаточно много островов, но на такой карте</p>	

	<p>изображены только самые крупные острова. На самом деле там несколько тысяч островов. Какой из них нужен нам?</p> <p>Свои сказки А.С. Пушкин писал на основе тех сказок, которые в детстве рассказывала ему няня, Арина Родионовна, т.е. на основе народных сказаний и преданий. А ведь упоминанием моря-океана и острова Буяна начинается большинство восточнославянских заговоров. Долгие годы считалось, что Буян — вымышленный остров, однако в последнее время историки и этнографы высказывают совсем другое мнение. Дело в том, что в древности славяне и родственные им племена и народы селились вокруг Балтийского моря. А в Восточной Германии есть остров с названием — Рюген (приложение 1, рис.4). Или, как его именовали в древности — Руян. В зависимости от произношения это слово могло звучать и как «Буян». Но не только названием это место напоминает таинственный остров из сказок. Ведь берега острова Рюген буквально усеяны белыми скалами (приложение 1, рис. 5), которые при включении воображения можно принять за белоснежные стены царских хором (приложение 1, рис.6). Городище Аркона (приложение 1, рис.7) является славянским культовым центром. Центральным его местом был храм бога Святовита (приложение 1, рис. 8). 33 сказочных богатыря, выходящих из моря, чтобы оберегать покой города, тоже позаимствованы из преданий о гвардии состоявшей из 300 воинов, на плечах которых лежала обязанность охранять остров Руян и его столицу Аркону. Поэтому вполне возможно, что остров Рюген и есть прообраз острова Буяна из сказки. И для полноты доказательств хочется добавить из описания острова Рюген, сделанного для туристов [текст 4] о том, что в бухтах этого озера зимуют лебеди, а в небе часто можно увидеть парящего орла.</p> <p>Итак, с положением острова Буяна определились. А где же располагалось царство Салтана?</p> <p>Обратимся к топонимике. «Сал» - река, левый приток Дона; Ростовская обл. Однако, и Каспийское море в древности имело похожее название «САЛА». На карте 1628г. Оно обозначено как «Mare de Sala», а на его северном берегу, по обе стороны от устья Волги расположены два города – Sealan и Sala. Таким образом, учитывая, что Каспийское море – это замкнутый водоём, скорее всего царство Салтана расположено в районе реки Дон, которая впадает в Азовское море. Из Азовского моря через Чёрное и Средиземное море, обогнув Европу, можно попасть в Балтийское море.</p>	
<p><b>5в</b></p>	<p>Аргументация в пользу выбранного решения:</p> <ol style="list-style-type: none"> <li>1. Если мы обратимся к тексту сказки [текст 5], то увидим, что фраза корабельщиков подтверждает наши предположения о положении царства Салтана и острова Буяна, если учитывать, что Европа – часть света.</li> <li>2. По мнению историков, в древности Рюген имел обширные культурные и торговые контакты с Русью.</li> <li>3. Арина Родионовна была родом с русского Севера, где сохранились архаичные предания, пришедшие из глубокой древности, в том числе и об острове Буяне. А северные области России в давние времена были прочно связаны с балтийским регионом, откуда и заимствовались многие предания.</li> </ol>	
<p><b>5г</b></p>	<p>К слабым сторонам нашего решения мы бы отнесли следующие моменты:</p> <ol style="list-style-type: none"> <li>1. Купцы говорят: «А лежит нам путь далёк: восвояси на восток...». Но, согласно нашим предположениям, с острова Буяна до царства Салтана им нужно направиться на запад (хотя в итоге территория царства Салтана все-таки расположена восточнее острова).</li> <li>2. Согласно преданиям, рассказанным Ариной Родионовной, имя царя было не Салтан, а Султан, тогда наши предположения о положении царства Салтана неверные. Имя Султан указывает на Византийскую империю, которая находилась под властью турецкого султана.</li> </ol>	
<p><b>5д</b></p>	<p>Таким образом, мы считаем, что наше предположение о положении острова Буяна и царства Салтана наиболее точным, несмотря на другие мнения на этот счет.</p> <p>Существует предположение, что путь купцов повторяет известный «путь из варяг в греки» (приложение 1, рис. 9). Но этот путь предполагает передвижение по рекам, вт.ч. и частично волоком, а в сказке сказано о путешествии «по морю, по Окияну».</p> <p>Считаем невозможным альтернативное расположение и острова Буяна, не смотря на то, что на территории России имеется два острова именно с таким названием. Один остров Буян относится к архипелагу Северная Земля, но этот архипелаг был открыт только в 1913 году. Второй остров Буян расположен в Архангельской области на озере Несь. Этот остров тоже не подходит, т.к. площадь самого озера составляет всего 9,2 км<sup>2</sup>, соответственно остров будет крохотным и неподходящим для княжества Гвидона, да и морских путей к этому острову тоже нет.</p>	

6	<p>Изучив найденный материал, мы сделали следующий вывод:</p> <p>Прообраз острова Буяна действительно существует, и это остров Рюген, расположенный в Балтийском море.</p> <p>Царство Салтана находилось на юге современной России, на берегу Азовского моря.</p> <p>Путь из царства Салтана к острову Буяну проходил вокруг Европы.</p>	
7.1	<a href="http://ru.wikipedia.org/wiki/%C1%F3%FF%ED_(%EE%F1%F2%F0%EE%E2)">http://ru.wikipedia.org/wiki/%C1%F3%FF%ED_(%EE%F1%F2%F0%EE%E2)</a>	
7.2	<a href="http://www.nkj.ru/archive/articles/7340/">http://www.nkj.ru/archive/articles/7340/</a> (Наука и жизнь, ГДЕ ИСКАТЬ ОСТРОВ БУЯН?)	
7.3	<a href="http://othereal.ru/ostrov-buyan/">http://othereal.ru/ostrov-buyan/</a>	
7.4	<a href="http://slav-drevnosti.livejournal.com/126213.html">http://slav-drevnosti.livejournal.com/126213.html</a>	
7.5	<a href="http://lujicajazz.narod.ru/ruegenphoto.html">http://lujicajazz.narod.ru/ruegenphoto.html</a>	
7.6	<a href="http://othereal.ru/drevnij-ostrov-ruyan/">http://othereal.ru/drevnij-ostrov-ruyan/</a>	
7.7	<a href="http://www.dazzle.ru/spec/atczpvsocs.shtml">http://www.dazzle.ru/spec/atczpvsocs.shtml</a>	
7.8	<p>Аленький цветочек: Сказки русских писателей/ Рис. Л. Казбекова. – Л.: Дет. Лит., 1990-175с., ил.</p>	
7.9		
7.10		
Не заполнять		

Название команды	Название доклада	Тема доклада
<b>Квартет</b>	<b>«Нигде на карте нет Буяна, но завтра я отправлюсь в путь, чтоб все объехать океаны»...</b>	<b>В</b>

## Приложение\_1







Рис. 1		Рис. 2	 <p>ПРИРОДНЫЕ ЗОНЫ  арктических тундр  а) тундры и лесотундры  б) приполярных лугов  таежные  а) смешанные леса  б) широколиственных лесов</p>
Рис. 3		Рис. 4	
Рис. 5		Рис. 6	

Рис. 7		Рис. 8	
Рис. 9		Рис. 10	

## Приложение\_2

Текст 1	<p><b>«Море синее кругом, дуб зелёный над холмом».</b> Аленький цветочек: Сказки русских писателей/ Рис. Л. Казбекова. – Л. : Дет. Лит., 1990-175с., ил.</p>
Текст 2	<p><b>«Бьётся лебедь средь зыбей, коршун носится над ней;»</b> Аленький цветочек: Сказки русских писателей/ Рис. Л. Казбекова. – Л. : Дет. Лит., 1990-175с., ил.</p>
Текст 3	<p><b>«Ель растёт перед дворцом...»</b> Аленький цветочек: Сказки русских писателей/ Рис. Л. Казбекова. – Л. : Дет. Лит., 1990-175с., ил.</p>
Текст 4	<p><b>«В недалеком прошлом Рюген стал здравницей Восточной Германии: здесь по живописным берегам с золотистыми пляжами построили санатории и дома отдыха, кемпинги и пионерские лагеря. Кроме того, Рюген — государственный заповедник, где сохранились многие виды растений и животных, исчезнувшие в других странах Европы. В прибрежных скалах водятся нерпы и гигантские черепахи. В теплых бухтах зимуют лебеди. А в синем небе можно увидеть парящего морского орла».</b> <a href="http://othereal.ru/drevnij-ostrov-ruyan/">http://othereal.ru/drevnij-ostrov-ruyan/</a></p>
Текст 5	<p><b>«Корабельщики в ответ: «Мы объехали весь свет».</b> Аленький цветочек: Сказки русских писателей/ Рис. Л. Казбекова. – Л. : Дет. Лит., 1990-175с., ил.</p>
Не заполнять	