

Название команды	Название доклада	Тема доклада
ТРИО-3	Шах, мат или пат?	А
1	<p>В эпоху глобализации для современных государств, все больше зависящих от мирохозяйственных связей, выход к морям Мирового океана считается важным преимуществом географического положения [текст 1].</p> <p>Ещё Адам Смит в своей работе «Богатство народов» отмечал, что важное значение для показателей экономической деятельности страны имеет выход к морю и, соответственно, к торговым путям [текст 2].</p> <p>С течением времени развитие наземного транспорта и связи сократили преимущества прибрежных стран по сравнению со странами, не имеющими выхода к морю. Однако морские перевозки по-прежнему играют центральную роль в мировой торговле, и в связи с этим отсутствие выхода к морю создаёт определённые проблемы. В частности, у соседних стран могут быть экономические или военные причины для того, чтобы заблокировать выход к морю или транзит через свою территорию.</p> <p>Но ведь есть страны, не имеющие выхода к морям. Неужели они действительно обречены?</p>	
2	<p>Всегда ли отсутствие выхода к морю однозначно отрицательно влияет на уровень экономического развития страны?</p>	
3	<p>Нам необходимо доказать, что отсутствие у страны выхода к морю может не препятствовать развитию экономики государства и не мешать странам занимать лидирующие экономические позиции в мире.</p>	
4	<ul style="list-style-type: none"> • Введение • Оценка экономического положения стран, не имеющих выхода к морю • Выявление лидеров и лузеров, среди стран, не имеющих выхода к морю • Факторы, формирующие экономическое положение стран, не имеющих выхода к морю: <ul style="list-style-type: none"> ◆ Наличие «полезных» ресурсов и транзитов ◆ «Удобные» соседи ◆ Экономическая политика • Выводы 	
5а	<p>Для современных государств, все больше зависящих от мирохозяйственных связей, выход к морям Мирового океана считается важным преимуществом географического положения.</p> <p>В настоящее время существует 44 государства, границы которых не имеют выхода к Мировому океану. Больше всего таких государств в Африке (16 государств) и в Европе (14 государств и 2 частично признанных государства). Количество стран в Азии, не имеющих выхода к морю, составляет 12 государств, в Южной Америке — 2.</p> <p>Все государства, в том числе и внутриконтинентальные, заинтересованы в освоении Мирового океана. Для внутриконтинентальных государств обеспечение свободного доступа к морю имеет жизненно важное значение. Чтобы пользоваться свободой открытого моря и принимать активное участие в международной торговле, они должны иметь доступ к морю. Отсутствие выхода к морю</p>	








	<p>сильно сказывается на развитии страны. Внутриконтинентальное положение - это результат исторических особенностей образования этих стран. Неблагоприятное географическое расположение страны отрицательно влияет на ее развитие. В подавляющем большинстве внутриконтинентальные страны менее развиты, чем страны с морским побережьем. Свободный доступ к морю и от моря является важным вопросом для стран, не имеющих выхода к морю, ибо их возможности морепользования в определяющей степени зависят от прибрежных соседей, порты которых они вынуждены использовать для общения с внешним миром. Большую роль также играет наличие международных водных путей, которые проходят по впадающим в море рекам.</p>		
56	<p>Не стоит однозначно утверждать, что отсутствие выхода к морю отрицательно влияет на экономическое развитие страны. Уровень экономического развития стран, не имеющих выхода к морю может быть высоким, если ведется экономическая политика, где наблюдается преобладание непромышленной сферы деятельности над производственной, например если они являются финансовыми транзитами. Такие страны имеют постиндустриальную структуру хозяйства.</p> <p>Так же страны, не имеющие выхода к морю, но занимающие центральное положение, могут иметь выгодное географическое положение, являясь транзитом товаров, топлива и т.п. многих стран по суше или если есть наличие международных водных путей.</p>		
5в	<p>Интересно, что, в отличие от стран Азии, Африки и Латинской Америки, государства Европы, лишенные выхода к морям, не испытывают неудобств от такого географического положения. Большинство из них имеют весьма высокий уровень экономического развития, а некоторые (например, Швейцария, Австрия) по благосостоянию граждан даже обогнали приморских соседей. Да и в целом пространство объединенной Европы становится все более проницаемым и однородным в политическом отношении. Что же касается государств-карликов, расположенных не у моря, - Андорры, Лихтенштейна, Сан-Марино, Ватикана, приморское положение им вовсе не нужно.</p> <p>Швейцария — страна без выхода к морю [рис. 1], при этом Швейцария — одна из самых развитых и богатых стран мира [текст 3].</p> <p>По подсчётам западных экономистов, она входит в первую десятку стран мира по уровню конкурентоспособности экономики. Швейцарская экономика тесно связана с внешним миром, прежде всего со странами ЕС, тысячами нитей производственной кооперации и внешнеторговых сделок [текст 4].</p> <p>В экономическом отношении Швейцария специализируется на производстве высокотехнологичной продукции и известна своими высокообразованными специалистами. Ведущими отраслями являются микроэлектроника, биотехнологическая, электротехническая и фармацевтическая промышленность. В сфере обслуживания занято большинство населения страны. Через Швейцарию транзитом проходит более 50 % всех грузов из северной части Западной Европы на юг и в обратном направлении. Также не мало важную роль играет то, что Швейцария — важный мировой финансовый центр (Цюрих — третий после Нью-Йорка и Лондона мировой валютный рынок).</p> <p>Другим примером может являться карликовое государство - княжество Андорра [рис. 2]. Согласно данным на 2009 год, ВВП Андорры составил 4,22 млрд. долл. США или 44 900 долл. на душу населения (12 место в мире). 80 % ВВП страны дает туристическая отрасль. По оценке, Андорру ежегодно посещают до 9 млн туристов. Летом их привлекают живописные горные ландшафты и памятники Средневековья (в стране около 50 церквей 11-13 вв., историческая резиденция Генерального совета — Дом долин, построенный в 1580 году, и др.). Зимой Андорра становится «раем» для любителей горнолыжного спорта. Однако большинство иностранцев приезжает в Андорру на один день из соседних Франции и Испании, чтобы сделать выгодные покупки, пользуясь более низкими ценами — следствием отсутствия в стране таможенных пошлин на многие товары.</p> <p>Таким образом, в течение многих десятилетий Андорра обладает своим статусом как маленькое убежище финансовой и банковской свободы и извлекает выгоду от испанских и французских туристов, привлеченных к необлагаемому пошлиной посещению магазинов страны. Большую роль в экономике играет банковский сектор, пользующийся существующими в стране налоговыми льготами.</p>		
5г	<p>Особенно большую роль играет выход к морям для государств, экономика которых зависит от</p>		

	<p>экспорта природных ресурсов. Отрезанные от морских побережий, такие страны ограничены в возможностях строить экономику на экспорте природных ресурсов и потому заметно беднее своих приморских или приокеанских соседей. Классический пример – Боливия, лишившаяся в 1884 г. в результате Тихоокеанской войны выхода к побережью Тихого океана, что заметно осложнило поставки на внешний рынок главного экспортного товара этой страны – оловянной руды, а позднее – ее концентрата [рис. 3-4].</p> <p>Поэтому на политической карте мира нередко возникали причудливые конфигурации государств, тянувшихся к морям узкими коридорами. Нередко их создание диктовалось не столько потребностями экономики, сколько геополитическими амбициями [рис. 5].</p> <p>Узбекистан не имеет выхода к морю, наряду с Лихтенштейном, является одной из двух стран мира, для выхода из которой в Мировой океан необходимо пересечь территорию двух государств — все соседние страны также не имеют выхода к морю [рис. 6]. Но Узбекистан является сильной, самодостаточной страной [видео 1].</p> <p>Узбекистан занимает 11 место в мире по добыче природного газа, третье место в мире по экспорту и шестое место по производству хлопка, седьмое место в мире по запасам урана (4% мировых запасов урана), по общим запасам золота Узбекистан стоит на четвертом месте в мире, а по уровню добычи золота – на девятом. Объем ВВП по паритету покупательной способности в 2011 году - 101,4 млрд. долл. США. Занятость: 44 % в сельском хозяйстве, 20 % в промышленности, 36 % в сфере услуг. Из-за своего географического положения Республика Казахстан обладает дефицитом водных ресурсов, через страну не протекают реки с международным транзитом.</p> <p>Еще пример, Монголия. Она тоже выхода к морю не имеет [рис. 7]. В экономическом отношении Монголия развивается наиболее динамично из всех стран мира и представляется едва ли не самым перспективным рынком сбыта в Северо-Восточной Азии, а то и во всём Азиатско-Тихоокеанском регионе. Так, по данным государственного комитета статистики Монголии, на которые ссылается информационное агентство «Синьхуа», реальный рост ВВП страны в 2011 году составил 17,3 %, а номинальный и вовсе достиг фантастической цифры в 27,8 %. Для сравнения: в Китае тот же показатель составил 9,2 %, в Индии — 7,8 %, а в России, по информации Федеральной службы государственной статистики — 4,3 %.</p> <p>Хотя, большее число людей проживают в городах, экономика Монголии по-прежнему сосредоточена в таких отраслях, как сельское хозяйство и добыча полезных ископаемых. Такие минеральные ресурсы, как медь, уголь, молибден, олово, вольфрам и золото составляют значительную часть промышленного производства страны. В 2011 году структура ВВП Монголии была следующей: 20 % - добыча полезных ископаемых; 16,6 % - сельское хозяйство, лесоводство, рыболовство; 13,9 % - транспорт и хранение; 13,8 % - оптовые и розничные продажи; 7,2 % - обрабатывающие производства; 5,2 % - недвижимость; 4,8 % - информационные технологии и связь; 18,6 % - остальное.</p>		
5д	<p>Альтернативным путем решения задачи можно было бы представить другую экономическую политику, направленную только на развитие промышленности и добычу полезных ископаемых. Такие страны мы представили в разделе контраргументов. Но Монголия, о которой мы говорили ранее, переходит сейчас на новый уровень, где значительное внимание будет уделяться сфере услуг [видео 2].</p> <p>Поэтому этот путь несостоятелен. Он устаревает в нашу постиндустриальную эпоху. Все равно, страны лишённые выхода к морю, в промышленной сфере и сфере добычи полезных ископаемых ущемлены, т.к. перевозить грузы по морю – наиболее выгодно и рационально. А для сферы услуг и финансов ничего этого не требуется, поэтому этот путь и является наиболее оптимальным и высокопотенциальным для стран, не имеющих выхода к морю.</p>		
6	<p>Таким образом, действительно, для высокоразвитых стран отсутствие выхода к морю не является «стопором» в развитии экономики, так как такие страны ведут целесообразную экономическую политику характерную для постиндустриальных развитых государств, которая помогает обходить стороной такой фактор, как наличие водных путей. Сегодня именно торговля как услугами, так и товарами и капитал приносят наибольшую прибыль, что и должны, с умом использовать страны, не имеющие выхода к морю.</p> <p>В географии положение страны рассматривается как важный фактор ее перспективного развития и функционирования. Ученые-географы до основных признаков географического положения относят: дистанционность, детерминированность и</p>		

	<p>потенциальность. Дистанционность - это выгодность (или невыгодность) географического положения зависимости от изменения расстояния между объектами, которые взаимодействуют. При этом расстояние может выражаться не только в единицах длины, но и в виртуальных показателях, характеризующих отношения между абстрактными понятиями. Географическое положение можно считать определенным (без учета случайных факторов), т.е. детерминировано. Оно в той или иной степени является главным, определяющим фактором развития человеческого общества. Потенциальность географического положения заключается в его неисчерпаемых возможностях, которые могут быть использованы для обеспечения общественных потребностей. Поэтому нельзя выделить четкую грань между выгодным положением и невыгодным. Для каждой территории оно свое.</p>		
7.1	В.Н.Холина География. Профильный уровень.10 кл.		
7.2	АДАМ СМИТ. "ИССЛЕДОВАНИЕ О ПРИРОДЕ И ПРИЧИНАХ БОГАТСТВА НАРОДОВ"		
7.3	http://sqom.ru/index.html - Страны мира		
7.4	http://ru-world.net/shvejcariya-ekonomika/		
7.5	http://mongolpred.irkobl.ru/sites/mongolpred/mongolia/economy/		
7.6	http://www.gecont.ru/articles/econ/mongolia.htm		
7.7	http://www.interoffshore.net/publ/offshornye_temy/andora/4-1-0-91-		
7.8	Н.Тухлиев А.Таксанов Национальная экономическая модель Узбекистана http://library.tuit.uz/skanir_knigi/book/nemu/nacional_econ_1.htm		
7.9	В.О.Ключевский «Курс русской истории» http://www.gumer.info/bibliotek_Buks/History/Kluhevsk/_Index.php		
7.10			
	Не заполнять		

Название команды	Название доклада	Тема доклада
Триоз	Шах, мат или пат?	А

Приложение_1

Рис. 1		Рис. 2	
Рис. 3	<p style="text-align: center;">До 1884 г. (Тихоокеанской войны)</p> 	Рис. 4	<p style="text-align: center;">СОВРЕМЕННОЕ ПОЛОЖЕНИЕ</p> 
Рис. 5		Рис. 6	
Рис. 7		Рис. 8	
Видео 1	<p style="text-align: center;">HTTPS://WWW.YOUTUBE.COM/WATCH?FEATU RE=PLAYER_EMBEDDED&V=f8тааНQM3У</p>	Видео 2	<p style="text-align: center;">HTTPS://WWW.YOUTUBE.COM/WATCH?FEATU RE=PLAYER_EMBEDDED&V=37RKYWNEIEC (обратить внимание на время до примерно</p>

Приложение_2

Текст 1	<p><i>«...ПРЕЖДЕ ЧЕМ ИЗУЧАТЬ ИСТОРИЮ КАКОЙ-ЛИБО СТРАНЫ, НЕОБХОДИМО ВЫЯСНИТЬ, ГДЕ ОНА РАСПОЛОЖЕНА...»</i></p> <p style="text-align: right;"><i>В.О.КЛЮЧЕВСКИЙ «КУРС РУССКОЙ ИСТОРИИ»</i></p>
Текст 2	<p><i>«ПРИ ТАКИХ ПРЕИМУЩЕСТВАХ ВОДНОГО ТРАНСПОРТА ПРЕДСТАВЛЯЕТСЯ ЕСТЕСТВЕННЫМ, ЧТО ПЕРВЫЕ УСПЕХИ ремесел, и промышленности имели место там, где это удобство сообщений открывало весь мир для сбыта продуктов всех видов труда, и что они всегда позднее начинали развиваться во внутренних областях страны. последние в течение долгого времени не могут иметь для большей части своих товаров другого рынка, кроме прилегающих к ним местностей, отделяющих их от морского берега и больших судоходных рек. размеры их рынка поэтому в течение продолжительного времени должны соответствовать богатству и населению этих местностей, и потому рост их богатства упомянутых местностей. в наших североамериканских колониях плантации постоянно устраивались на берегу моря или по берегам судоходных рек и вряд ли где-нибудь простирались на сколько-нибудь значительное расстояние от них».</i></p> <p style="text-align: right;"><i>АДАМ СМИТ «ИССЛЕДОВАНИЕ О ПРИРОДЕ И ПРИЧИНАХ БОГАТСТВА НАРОДОВ» КНИГА1.</i></p>
Текст 3	<p><i>«ЧТО ТЕБЕ СКАЗАТЬ О ШВЕЙЦАРИИ? ВСЕ ВИДЫ ДА ВИДЫ, ТАК ЧТО МНЕ УЖЕ ОТ НИХ НАКОНЕЦ СТАНОВИТСЯ ТОШНО, И ЕСЛИ БЫ МНЕ ПОПАЛОСЬ ТЕПЕРЬ НАШЕ ПОДЛОЕ И ПЛОСКОЕ РУССКОЕ МЕСТОПОЛОЖЕНИЕ С БРЕВЕНЧАТОЮ ИЗБОЮ И СЕРЕНЬКИМ НЕБОМ, ТО Я БЫ В СОСТОЯНИИ ИМ ВОСХИЩАТЬСЯ, КАК НОВЫМ ВИДОМ».</i></p> <p style="text-align: right;"><i>Н. В. ГОГОЛЬ</i></p>
Текст 4	<p><i>ИЗ ШВЕЙЦАРЦЕВ В ТЕЧЕНИЕ ДОЛГИХ ВЕКОВ ЕВРОПЕЙСКИЕ ВЛАСТИТЕЛИ ВЕРБОВАЛИ НАЕМНЫХ СОЛДАТ для своих войск. понятно, что до интересов тех стран, в которых они состояли на службе, им не было дела: интересовало их одно - жалованье.</i></p> <p><i>КОГДА В 1521 ГОДУ ФРАНЦУЗСКИЙ КОРОЛЬ ФРАНЦИСК I НЕ НАШЕЛ СРЕДСТВ РАССЧИТАТЬСЯ СО СВОИМИ ГВАРДЕЙЦАМИ, ОНИ ПОБРОСАЛИ ОРУЖИЕ И УШЛИ, СПОКОЙНО ЗАЯВИВ: "НЕТ ДЕНЕГ, НЕТ И ШВЕЙЦАРЦА!"</i></p> <p style="text-align: right;"><i>(HTTP://APHORISMOS.RU/PHRASE/INDEX.PHP?287)</i></p>
Текст 5	
Не заполнять	