

Название команды	Название доклада	Тема доклада
Эковзгляд	Астраханский край - "Жемчужина Нижнего Поволжья"	В
1	<p>В верхней дельте реки Волги, на 11 островах Прикаспийской низменности, расположился южный форпост России — Астраханская область и город Астрахань — это удивительная и гостеприимная жемчужина Нижнего Поволжья. Этот город вырос на стыке цивилизаций, культур и стран. Почти три века через Астрахань осуществлялись политические и торговые связи российского государства со странами Востока, Северного Кавказа и Закавказья. Астрахань за четыре с половиной века не знала средневековой замкнутости, была открыта всем народам мира. В городе были индийское, персидское, армянское подворья, здесь жили немцы, французы, итальянцы, поляки, калмыки и казахи, не считая исконного татарского и русского населения; через Астрахань прошли, начиная с Ибн-Батуты, едва ли не все самые известные путешественники, дипломаты, миссионеры.</p>	
2	<p>Почему Астраханскую область назвали "Жемчужиной Нижнего Поволжья"? В чем уникальность Астраханской области?</p>	
3	<p>Цель: обоснование нетривиального названия Астраханской области, как "жемчужины Нижнего Поволжья".</p>	
4	<ol style="list-style-type: none"> 1. Своеобразие географического положения Астраханской области. 2. Чем богаты недра земли Астраханской. 3. Уникальность природы Астраханской области. 4. Достопримечательности Астраханской области. 	
5а	<p>Нижнее Поволжье – одно из красивейших мест России. Богатая гамма природных ландшафтов включает луга, степные просторы, прибрежные леса, густые заросли тростника и редчайшего красивейшего чудо-цветка – лотоса. Островки, ерики, извилистые водные рукава и протоки, ильмени, песчаные барханы, уникальное соленое озеро Баскунчак и неповторимое творение природы – гора Большое Богдо. Наш край всегда щедро вносил свой вклад в копилку российских богатств. Черная икра, рыба, арбузы, овощи, фрукты, соль определяют «астраханскую товарную марку», хорошо известную не только в стране, но и далеко за ее пределами. Подобное уникальное сочетание выгодного геополитического положения, значительного природно-ресурсного, производственного, научно-технического и интеллектуального потенциала выдвигает Астраханскую область в ряд наиболее привлекательных регионов Юга России.</p>	
5б	<p>1. Отметим, что географическое положение Астраханской области своеобразное. Она располагается на границе Европы и Азии. Это край удивительных природных контрастов благодаря особенностям своего географического положения (рис.1): на севере и северо-западе она граничит с Волгоградской областью, на востоке – с Казахстаном, на западе – с Республикой Калмыкия, на юге омывается водами Каспийского моря. Область расположена на равнинной поверхности Прикаспийской низменности. Абсолютная высота Астраханской области -27м. ниже уровня моря. Речную сеть образуют Волго-Ахтубинская пойма с большим количеством протоков и сложная дельта Волги со множеством рукавов (рис.2). Расположение области на перекрестке торговых путей обусловило создание в регионе хорошо развитой транспортной инфраструктуры. Астраханская область является стратегически важным транспортным узлом, где пересекаются Каспийские морские и Волжские речные пути с железнодорожными и</p>	

автомобильными трассами России. Астраханский транспортный узел расположен на кратчайшем пути, связывающим Европу через Россию со странами Западной и Средней Азии, Индией и Пакистаном, странами Индийского океана.

2. Основным богатством недр Астраханской области является углеводородное сырье, определяющее в значительной степени социально-экономическое развитие региона. На территории области выявлено 7 месторождений нефти, газа и газоконденсата. Уникальным по запасам и составу в европейской части России является Астраханское газоконденсатное месторождение (АГКМ). Разведанные запасы газа составляют 2631,87 млрд. м³, конденсата – 409,73 млн. т. Разрабатывается в настоящее время левобережная часть месторождения ООО «Астраханьгазпром» (рис.3). В Астраханской области находится крупнейшее в России месторождение поваренной соли оз. Баскунчак. Большие запасы соли, открытый способ разработки и близость к транспортной железной магистрали позволяют рассматривать это месторождение в качестве крупнейшего не только в России, а и в СНГ. В Наримановском районе области находятся значительные запасы лечебных грязей и ряд месторождений минеральных вод. А Волга – это поистине рыбное "месторождение". Судак, сазан, лещ, окунь, щука, жерех, сом, карась, красноперка и, конечно, любимая вобла – подводный мир "царицы рек" богат и своеобразен. В дельте Волги не бывает межсезонья: рыбалка здесь хороша в любое время года. А на Каспии еще сохранились ценные виды "красной рыбы" - осетровых: стерлядь, белуга, севрюга, русский осетр(рис.4).

3. Разнообразна и богата природа Астраханской области. Здесь можно полюбоваться такими редкими и красивейшими видами птиц, как кудрявый пеликан, лебедь-шипун, большая белая цапля, фазан, орлан-белохвост, фламинго. К символам особой гордости этого края, созданных самой природой, можно отнести несравнимые ни с чем по своей волшебной красоте лotosовые поля. Лotos - настоящее чудо природы. "Каспийская роза" - так называют лotos в Астраханской области. Период цветения лotosа – июль-август – поистине волшебное время. Огромное количество цветков лotosа распускается здесь почти одновременно, застилая воду сплошным розово-зеленым ковром. Удивительны не только цветы, но и листья этого водного чуда, покрытые восковым налетом. Капелька воды, попавшая на лист лotosа, становится похожа на шарик ртути, скользящий по стеклу. Цветок лotosа распространяет прекрасный тонкий аромат, и над лotosовым полем всегда стоит невидимая дымка чудесного запаха (рис.5). На взморье, если повезет, можно увидеть лежбища каспийского тюленя – нерпы. В тростниковых зарослях дельты Волги – посмотреть на кабана, а на равнинах степей и полупустынь – увидеть реликтовую антилопу сайгака. В Астраханской области есть Астраханский государственный природный биосферный заповедник, Богдинско-Баскунчакский заповедник, а также государственные природные заказники, государственные охотничьи заказники, охотхозяйства, более тридцати государственных памятников природы, кроме того, богатое лечебной грязью озеро-ильмень Тинаки, где создан известный в России бальнеологический курорт.

4. Представляем **Астраханский кремль – символ Астрахани**. Уникальный ансамбль был построен в 1620 году по проекту зодчего Дорофея Мякишева. Кремль Астрахани – это не только уникальное сооружение федерального значения, но и образец русской архитектуры 18 века, объединяющий в себе такие исторические объекты, как: артиллерийский двор с пороховым погребом и пыточной башней, экспозицию архитектуры древней Астрахани и т.д. Кроме того, Астраханский кремль является одним из претендентов на звание объекта всемирного наследия ЮНЕСКО (рис.6).

Этот дом не похож ни на один другой. Окутанный тайной резной терем – уникальный памятник архитектуры федерального значения, единственный образец деревянного зодчества XIX века, сохранившийся во всем Нижнем Поволжье, – **дом купца Тетюшинова** <текст1>. Гостей встречают необычные экскурсоводы – купец Тетюшинов собственной персоной и его семья: жена Пелагея и дочь Елизавета. Они, как в старые добрые времена, отныне принимают друзей (друзьями здесь считают всех, кто перешагнул порог дома), потчуют их чаем с баранками и медом из акации, знакомят со своим бытом. Пока взрослые пьют чай или рассматривают старинную мебель, детвора может заниматься творчеством, своими руками мастера игрушки из чакана, лоскутов и

цветной бумаги в специально отведенном детском уголке. Все экспонаты здесь будут не просто радовать глаз, а жить своей жизнью. Предметы можно потрогать, на стульях посидеть, заглянуть в ящики шкафов, воспользоваться старинными письменными принадлежностями, к примеру, для того, чтобы оставить запись в домово́й книге(рис.7).

Гора Большое Богдо (рис.8) – неповторимое творение природы не только на Прикаспийской низменности, но и на всей Русской равнине. Под горой раскинулся пещерный лабиринт – уникальные карстовые пещеры. Удивительно то, что гора возвышается на почти идеально плоской равнине – засушливой, покрытой полынно-солянковой полупустынной растительностью. Необычен и цвет горы, он меняется в зависимости от сезона и времени суток. А еще Богдо является "поющей" горой - даже при умеренном движении воздуха на скалистых склонах слышен неясный гул, напоминающий бормотание. Одинокая высокая гора, меняющая окраску, издающая звуки... Не потому ли с древних времен вызывала она мистический ужас у местного населения, порождая множество легенд?.. Не потому ли получила свое название - "Священная гора"?..

Озеро Баскунчак<текст2> находится недалеко от горы Большое Богдо. Оно не имеет аналогов в мире по своему химически чистому составу добываемой соли, необычайной глубине и мощности залегающих соляных пластов. Озеро имеет неправильную форму – очевидно, поэтому оно когда-то и получило свое название: "Баскунчак" в переводе с казахского означает "собачья голова". Его называют "Священным озером", а также "Всесоюзной солонкой", ведь баскунчакская соль составляет четыре пятых объема всей российской соли. Баскунчакская соль считается одной из лучших в мире. Внешний вид озера изменчив, кажется, что оно покрыто сверкающим льдом. В некоторых местах по поверхности можно ходить – настолько она твердая. И утонуть здесь невозможно – вода в озере так насыщена солью, что выталкивает тело на поверхность.

На обрывистом, высоком берегу Ахтубы раскинулось большое село Селитренное. Бугры, степная тишина, полынный ветер — и не верится, что все огромное пространство вокруг — до самой далекой гряды холмов — когда-то занимал огромный золотоордынский город. И остатки его дворцов, мавзолеев, ремесленных кварталов, гончарных мастерских и караван-сараев ныне погребены под этой землей, заросшей разнотравьем. **Сарай-Бату** (рис.9), как называли город, был построен в короткий срок и стал административным центром. Но уже через несколько десятков лет тут появились шумные базары, караван-сарай, торговые ряды кузнецов, оружейников, ювелиров, кожевников. XV веке жизнь в городе замерла, жители покинули его руины, и Сарай-Бату стал городищем, местом для ломки кирпича и кладоискательства. Торговые пути переместились дальше, и купцы больше не везли сюда драгоценные ткани, меха, оружие, ювелирные украшения и рабов. Неподалеку стал расти другой город Хаджи Тархан, название которого унаследовала современная Астрахань.

Астраханский арбуз(рис.10) – продукт легендарный. Какой арбуз самый вкусный? На этот вопрос ответит даже ребенок! Астраханский! Как можно съездить в круиз по Волге до Астрахани и не вернуться с рыбой и арбузом? Астраханский арбуз ассоциируется в первую очередь с нежной, сочной и очень сладкой мякотью. В здешних краях его начали выращивать еще в VII—VIII веках. В 1650 году по распоряжению царя Алексея Михайловича "полосатую ягоду" впервые стали доставлять отсюда в Москву - на царский стол <текст 3>. В августе арбузы для местного населения являются лакомством довольно обычным и привычным, без которого практически не обходится ни один выезд на отдых на природу.

Но **главная достопримечательность** земли Астраханской - её жители! Судьба города складывалась по восходящей его исторических предначертаний, а движущей силой всегда были люди, достославные горожане, чья добрая воля и труд составляли его главную крепость. Есть в музыке такое понятие, как полифония: многоголосное звучание, основанное на равноправии голосов. Будучи перенесенным в сферу жизнеустройства, оно дает точную характеристику многоэтничному и дружелюбному существованию народов на Астраханской земле. Быстрое заселение нового русского города-крепости в низовье Волги отражало целый комплекс социально-экономических

	<p>причин, но не сама ли Волга, впитав вместе с многочисленными притоками все разнообразие жизни на многолюдных берегах, подарила его своей последней пристани? Разрастаясь многочисленными слободками рабочего и ремесленного люда, разноязыко гомонили пестрые базары, поднимались выше церкви и мечети. Расширяя свои пределы, Астрахань становилась местом невиданного стечения “типов, костюмов, наречий”: украинцы, мордва, народы Дагестана, азербайджанцы, нагайцы, туркмены, немцы, переселившиеся на Волгу из Европы, финляндские и шведские уроженцы, евреи, принадлежавшие к разным историческим ветвям – поистине:”Какая смесь одежд и лиц, племен, наречий, состояний...”. Подобная полиэтничность предопределяла и особый облик города с его характерными застройками, добрососедством религий и оригинальным рисунком быта, но путешественники всегда отмечали и тот притягательный дух астраханского дружелюбия, который с поэтической точностью выразил немецкий поэт Пауль Флеминг, побывавший в Астрахани в 1636 году в составе голштинского посольства: ”Здесь три недели мы гостили без забот. Так здравствуй и цвети! Теперь-то мы узнали, какой прекрасный край в пути мы повстречали...”. Самое многочисленное русское население Астрахани составляло ту основу, которая, подобно мощной корневой системе, питала и государственную службу или, выражаясь старорусским языком, “государственное тягло”, и хозяйственно-экономическое развитие города – от судостроения и рыбной промышленности до “хлебопекарных куреней” и садоводства, а также и его духовно-культурную атмосферу <текст 4>. 170 народностей проживают сегодня на астраханской земле, не знавшей ни одного сколько-нибудь серьезного межнационального конфликта, как словно бы сама история избрала ее, чтобы сформировать здесь некую уникальную и развивающуюся модель планетарного содружества народов. Пасха и Байрам, Масленица и Сабантуй – при всем национальном своеобразии этих праздников они открыты для гостей любого вероисповедания, и за щедрым праздничным столом каждому найдется место и угощение.</p>		
5в	<p>1. Астраханский край - это удивительный край, ниже Астрахани Волги уже практически нет, и здесь дельта реки создает неповторимой красоты уникальный уголок Прикаспия. Хранительница живой истории, драгоценная прекрасная жемчужина среди многих городов Нижнего Поволжья, много известная всем как очень старинный красивый купеческий город с самобытной уникальной архитектурой. «Рыбацкая столица», «Волжская Венеция» – так еще называют Астрахань сейчас. Все эти красивые названия точно отражают как географическое и экономическое положение большого города-форпоста, блеском кремля венчающего устье великой реки, где пересекаются самые важнейшие водные и сухопутные многочисленные магистрали. Волга, на которой стоит Астрахань сейчас, – не просто символ России, это крупнейший транспортный коридор, издревле объединяющий очень многих представителей разных красивых народов и их культур.</p> <p>2. Пожалуй, Астраханский край можно не сомневаясь отнести к тем уникальнейшим местам, которые не утратили своей первозданной природной красоты, невзирая на активное развитие современного человечества и повсеместное внедрение результатов его плодотворной деятельности. Здесь повсюду царит великолепия подлинного природного очарования, буйство ярких красок и обилие изумрудной зелени.</p>		
5г	<p>1.Климат Астраханской области умеренный, резко континентальный – с высокими температурами летом, низкими – зимой, большими годовыми и летними суточными амплитудами температуры воздуха, малым количеством осадков и большой испаряемостью. Это создает некоторый дискомфорт для людей непривычных к нашему климату.</p> <p>2. Конец мая- июнь в Астраханской области...На эти дни приходится пик активности извечной спутницы астраханского лета — серенькой невзрачной мушки — мошки. Уже народился основной пищевой конкурент мошки — комар. Впрочем, конкурировать им недолго — до конца июня. В связи с ее пищевыми пристрастиями мошку называют кровососом, кровопийцей и даже вампиром. Комары тоже питаются кровью и</p>		

	высасывают ее в несколько раз больше, но мошка все равно людям ненавистнее.		
5д	При рассмотрении данной темы можно было бы выделить и любой другой город стоящий на берегу Волги или построенный на берегу Каспия. Например, нижний Новгород или Волгоград. Можно было рассмотреть особенности республики Дагестан, которая расположена южнее Астраханской области. Но именно Астраханская область и город Астрахань расположены равно посередине между экватором и северным полюсом, что придало нашему краю такую природную уникальность. Именно по Астраханской земле проходил шелковый путь из Китая на Балканский полуостров, что привело к развитию торговли и полиэтническому населению края, чем мы гордимся.		
6	Так в чем же уникальность Астраханской области и почему её называют "Жемчужиной Нижнего Поволжья"? Мы постарались ответить на этот вопрос: в своеобразии географического положения и природных богатствах недр; уникальности природы края и в её людях; архитектурных, исторических, природных достопримечательностях. Мы гордимся своей малой родиной и любим нашу "Жемчужину Нижнего Поволжья".		
7.1	З. Ушаков Н. М. и др. Природа и история Астраханского края – Астрахань: изд-во Астраханского пед. ин-та, 1996. – 364 с.		
7.2	Астрахань // Города России: энциклопедия. — М.: Большая Российская энциклопедия, 1994. — С. 28-30. — 559 с. — 50 000 экз. — ISBN 5-85270-026-6		
7.3	История Астраханского края – Астрахань, АГПУ, 2000		
7.4	Атлас Астраханской области – М., 1997		
7.5	http://ru.wikipedia.org/wiki/Астрахань		
7.6	http://www.bogdo.ru/		
7.7			
7.8			
7.9			
7.10			
Не заполнять			

Название команды	Название доклада	Тема доклада
Эковзгляд	Астраханский край - "Жемчужина Нижнего Поволжья"	В

Приложение_1

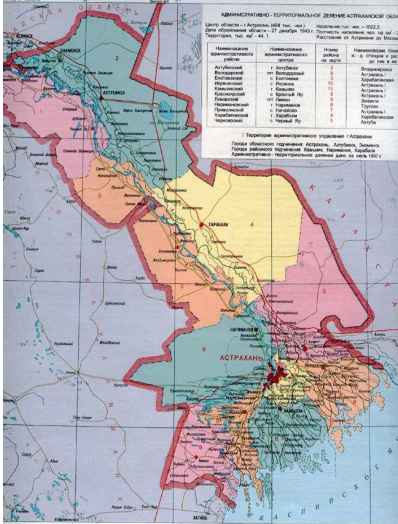









Рис. 1	 <p>АДМИНИСТРАТИВНО-ТЕРРИТОРИАЛЬНОЕ ДЕЛЕНИЕ АСТРАХАНСКОЙ ОБЛАСТИ Центр области - Астрахань (2014 год). Площадь области - 17,4 тысячи кв. км. Численность населения области - 1,1 млн человек. Расстояние от Астрахани до Москвы - 1000 км.</p> <table border="1"> <thead> <tr> <th>Муниципальный район</th> <th>Муниципальное образование</th> <th>Численность населения (тысяч человек)</th> <th>Площадь территории (тысяч га)</th> </tr> </thead> <tbody> <tr><td>Астраханский</td><td>Астраханский</td><td>1000</td><td>17400</td></tr> <tr><td>Икрянинский</td><td>Икрянинский</td><td>100</td><td>1000</td></tr> <tr><td>Ильинский</td><td>Ильинский</td><td>100</td><td>1000</td></tr> <tr><td>Калининский</td><td>Калининский</td><td>100</td><td>1000</td></tr> <tr><td>Красноармейский</td><td>Красноармейский</td><td>100</td><td>1000</td></tr> <tr><td>Красноярский</td><td>Красноярский</td><td>100</td><td>1000</td></tr> <tr><td>Ленинский</td><td>Ленинский</td><td>100</td><td>1000</td></tr> <tr><td>Ленинградский</td><td>Ленинградский</td><td>100</td><td>1000</td></tr> <tr><td>Мухоморовский</td><td>Мухоморовский</td><td>100</td><td>1000</td></tr> <tr><td>Павловский</td><td>Павловский</td><td>100</td><td>1000</td></tr> <tr><td>Саркисовский</td><td>Саркисовский</td><td>100</td><td>1000</td></tr> <tr><td>Светлинский</td><td>Светлинский</td><td>100</td><td>1000</td></tr> <tr><td>Тархановский</td><td>Тархановский</td><td>100</td><td>1000</td></tr> <tr><td>Харьковский</td><td>Харьковский</td><td>100</td><td>1000</td></tr> <tr><td>Чирковский</td><td>Чирковский</td><td>100</td><td>1000</td></tr> <tr><td>Шаранговский</td><td>Шаранговский</td><td>100</td><td>1000</td></tr> <tr><td>Якимовский</td><td>Якимовский</td><td>100</td><td>1000</td></tr> </tbody> </table>	Муниципальный район	Муниципальное образование	Численность населения (тысяч человек)	Площадь территории (тысяч га)	Астраханский	Астраханский	1000	17400	Икрянинский	Икрянинский	100	1000	Ильинский	Ильинский	100	1000	Калининский	Калининский	100	1000	Красноармейский	Красноармейский	100	1000	Красноярский	Красноярский	100	1000	Ленинский	Ленинский	100	1000	Ленинградский	Ленинградский	100	1000	Мухоморовский	Мухоморовский	100	1000	Павловский	Павловский	100	1000	Саркисовский	Саркисовский	100	1000	Светлинский	Светлинский	100	1000	Тархановский	Тархановский	100	1000	Харьковский	Харьковский	100	1000	Чирковский	Чирковский	100	1000	Шаранговский	Шаранговский	100	1000	Якимовский	Якимовский	100	1000	Рис. 2	
Муниципальный район	Муниципальное образование	Численность населения (тысяч человек)	Площадь территории (тысяч га)																																																																								
Астраханский	Астраханский	1000	17400																																																																								
Икрянинский	Икрянинский	100	1000																																																																								
Ильинский	Ильинский	100	1000																																																																								
Калининский	Калининский	100	1000																																																																								
Красноармейский	Красноармейский	100	1000																																																																								
Красноярский	Красноярский	100	1000																																																																								
Ленинский	Ленинский	100	1000																																																																								
Ленинградский	Ленинградский	100	1000																																																																								
Мухоморовский	Мухоморовский	100	1000																																																																								
Павловский	Павловский	100	1000																																																																								
Саркисовский	Саркисовский	100	1000																																																																								
Светлинский	Светлинский	100	1000																																																																								
Тархановский	Тархановский	100	1000																																																																								
Харьковский	Харьковский	100	1000																																																																								
Чирковский	Чирковский	100	1000																																																																								
Шаранговский	Шаранговский	100	1000																																																																								
Якимовский	Якимовский	100	1000																																																																								
Рис. 3		Рис. 4																																																																									
Рис. 5		Рис. 6																																																																									

Рис. 7		Рис. 8	
Рис. 9		Рис. 10	

Приложение_2

Текст 1	<p>ТЕТЮШИНОВ ГРИГОРИЙ ВАСИЛЬЕВИЧ — ЕНОТАЕВСКИЙ КУПЕЦ ПЕРВОЙ ГИЛЬДИИ, ПОЧЕТНЫЙ ГРАЖДАНИН АСТРАХАНИ. ЗАНИМАЛСЯ СУДОХОДСТВОМ И СУДОСТРОИТЕЛЬСТВОМ, ОДИН ИЗ ПЕРВЫХ В РОССИИ ВЛАДЕЛ ЧАСТНЫМ БУКСИРНЫМ ПАРОХОДОМ (ТОГДА НА ВЕСЬ КАСПИЙ БЫЛО ВСЕГО 10 ТАКИХ ТЕПЛОХОДОВ, И БЫЛИ ОНИ ПРЕИМУЩЕСТВЕННО ГОСУДАРСТВЕННЫМИ), ИМЕЛ ВИННЫЙ ЗАВОД В СЕЛЕ ЧЕРНЫЙ ЯР.</p>
Текст 2	<p>ВПЕРВЫЕ ОЗЕРО БАСКУНЧАК КАК МЕСТО, ГДЕ "ЛОМАЮТ СОЛЬ, ЧИСТУЮ КАК ЛЕД" УПОМИНАЕТСЯ В 1627 ГОДУ В ПЕРВОМ ГЕОГРАФИЧЕСКОМ ОПИСАНИИ РОССИИ - "КНИГЕ БОЛЬШОГО ЧЕРТЕЖА".</p>
Текст 3	<p>ПЕТРА I АРБУЗЫ И ВОВСЕ ПРИВЕЛИ В ВОСТОРГ. В ЧЕСТЬ ЗАМЕЧАТЕЛЬНОГО ЛАКОМСТВА БЫЛ ДАН САЛЮТ И ОТЧЕКАНЕНА МОНЕТА. ВЕЛИКИЙ РЕФОРМАТОР РЕШИЛ ПРИЛОЖИТЬ СВОЮ РУКУ И К БАХЧЕВОДСТВУ – ОН ПРИКАЗАЛ ВЫРАЩИВАТЬ АРБУЗЫ ПОД МОСКВОЙ. НО АРБУЗЫ НЕ ТОРОПИЛИСЬ РАСТИ В ТАКОМ КЛИМАТЕ – ХОТЯ ЧЕГО ТОЛЬКО НЕ ПРЕДПРИНИМАЛОСЬ: С ВОЛГИ ВЕЗЛИ В СТОЛИЦУ ЛУЧШИХ БАХЧЕВОДОВ, СЕМЕНА, ПОЧВУ. ЛИШЬ В XIX ВЕКЕ БЫЛИ ВЫВЕДЕНЫ СОРТА, ПРИСПОСОБЛЕННЫЕ ДЛЯ РОСТА В СЕВЕРНЫХ ОБЛАСТЯХ.</p>
Текст 4	<p>В СОЧИНЕНИИ ИССЛЕДОВАТЕЛЯ КИРИЛЛОВА "ЦВЕТУЩЕЕ СОСТОЯНИЕ ВСЕРОССИЙСКОГО ГОСУДАРСТВА", ОСНОВАННОМ НА СЕНАТСКИХ АРХИВАХ 1727 ГОДА, ОБ АСТРАХАНИ ГОВОРИТЬСЯ: "В ТОМ ГОРОДЕ ГОСТИНЫЕ ДВОРЫ КАМЕННЫЕ С ЛАВКАМИ, А ИМЕННО: ПЕРВЫЙ – РУССКИЙ, ДРУГОЙ – ИНДЕЙСКИЙ, ТРЕТИЙ – АРМЯНСКИЙ"... УВЛЕКАТЕЛЬНОЕ ПЕРЕЧИСЛЕНИЕ КИРИЛЛОВЫМ НАРОДОВ, "ЖИВУЩИХ ПРИ АСТРАХАНИ МНОГОЕ ЧИСЛО", МОГУТ КРАСНОРЕЧИВО ПРОДОЛЖИТЬ ВОСПОМИНАНИЯ ИЗВЕСТНОГО ПИСАТЕЛЯ ЯНА ПОТОЦКОГО, ПОСЕТИВШЕГО АСТРАХАНЬ В 1797 ГОДУ, КОТОРЫЕ МЕЖДУ ТЕМ ОЧЕНЬ БЛИЗКО ПЕРЕКЛИКАЮТСЯ С ВОСТОРЖЕННЫМИ СТИХАМИ ФЛЕМИНГА, ХОТЯ ИХ РАЗДЕЛЯЕТ БОЛЕЕ ЧЕМ ПОЛТОРА СТОЛЕТИЯ: "САМОЕ БОЛЬШОЕ ВПЕЧАТЛЕНИЕ, - ПОДЧЕРКИВАЛ ПОТОЦКИЙ, - ПРОИЗВЕЛА НА МЕНЯ ВЕРОТЕРПИМОСТЬ, КАКУЮ, БЫТЬ МОЖЕТ, ЧРЕЗВЫЧАЙНО ТРУДНО НАЙТИ НА КАКОМ-НИБУДЬ ДРУГОМ МЕСТЕ ЗЕМНОГО ШАРА"</p>
Текст 5	
Не заполнять	