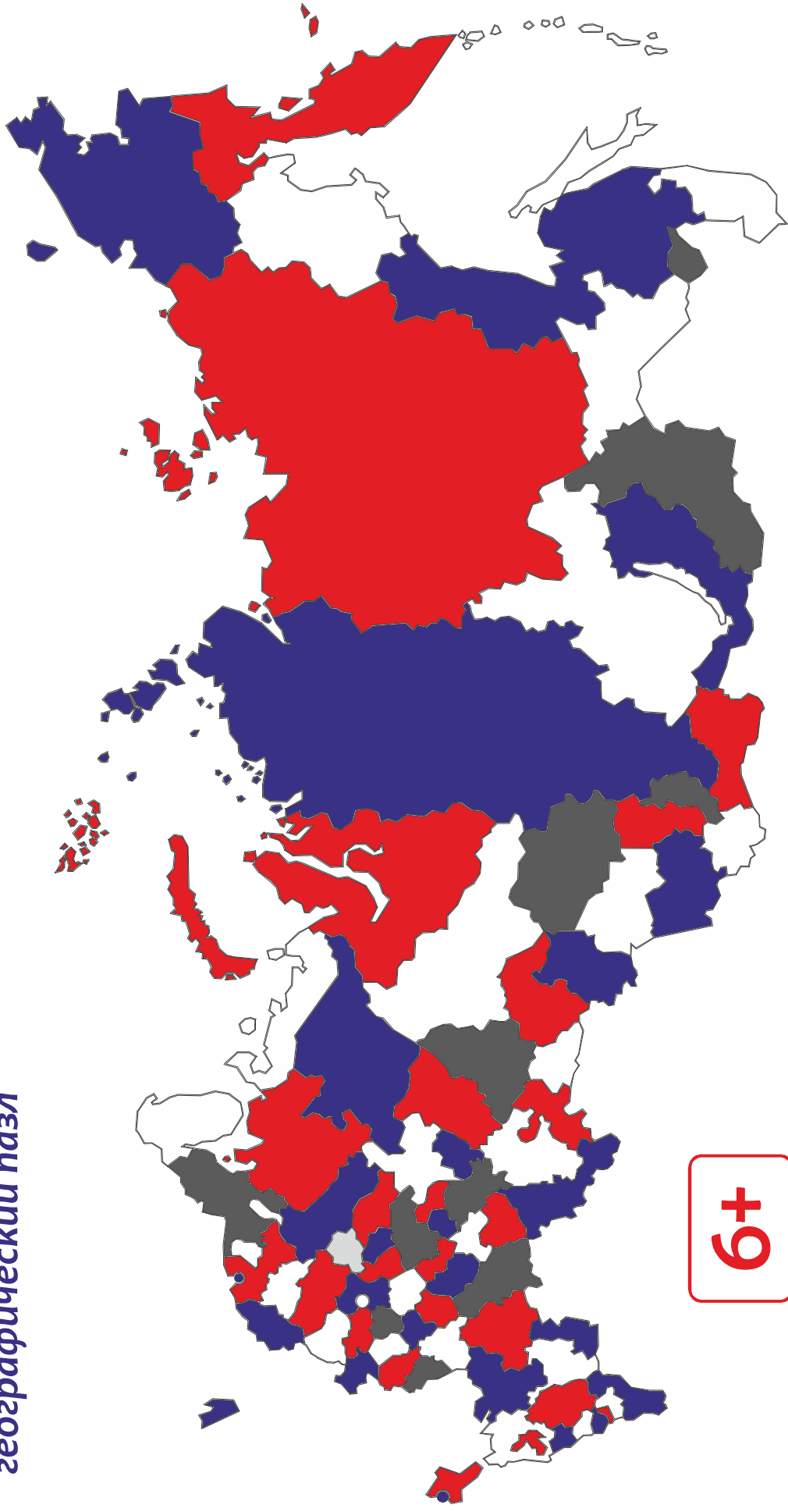


МОЯ СТРАНА – РОССИЯ!

географический пазл



6+

Уникальная географическая головоломка «Моя страна – Россия» - это пазл, в котором элементами являются субъекты Российской Федерации в контурах своих географических границ. Пазл содержит 86 элементов (по числу субъектов Российской Федерации и дополнительный 86-й элемент - архипелаг Новая Земля, являющийся частью Архангельской области).

Части пазла вырезаны по границам субъектов и, поэтому, отличаются своими размерами: от 5 мм (например, Москва, Севастополь или Республика Ингушетия) до 300 мм (Якутия или Красноярский край). Все элементы головоломки снабжены магнитами и выполнены в одном масштабе, что позволяет собрать полную административную карту России и использовать её по прямому назначению.

Пазл лучше всего собирать на ровных горизонтальных или вертикальных металлических поверхностях размером не менее 500 x 900 мм (например, на магнитно-маркерной доске).

«Моя страна – Россия» — это не только игра и увлекательная головоломка, но и оригинальное учебное пособие. С его помощью можно изучать взаимное расположение субъектов России, их размеры и форму их границ.

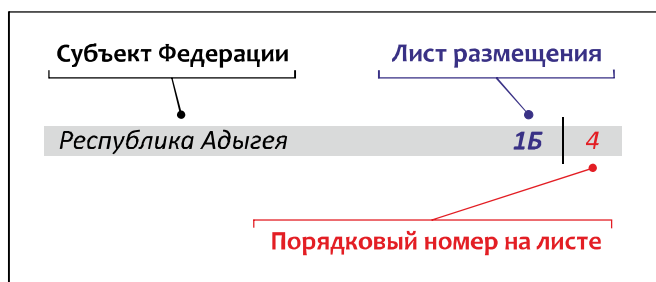
Собирание пазла способствует развитию мышления, произвольного внимания, памяти, различению отдельных элементов по форме, размеру, ориентации и расположению; тренирует глазомер, мелкую моторику, закладывает основы усидчивости, терпения и аккуратности, формирует навыки выработки стратегического решения задач; учит принимать решения самостоятельно.

Кстати, первые в мире пазлы как раз и были изобретены для учеников, которые имели сложности с усвоением материала на уроках географии.

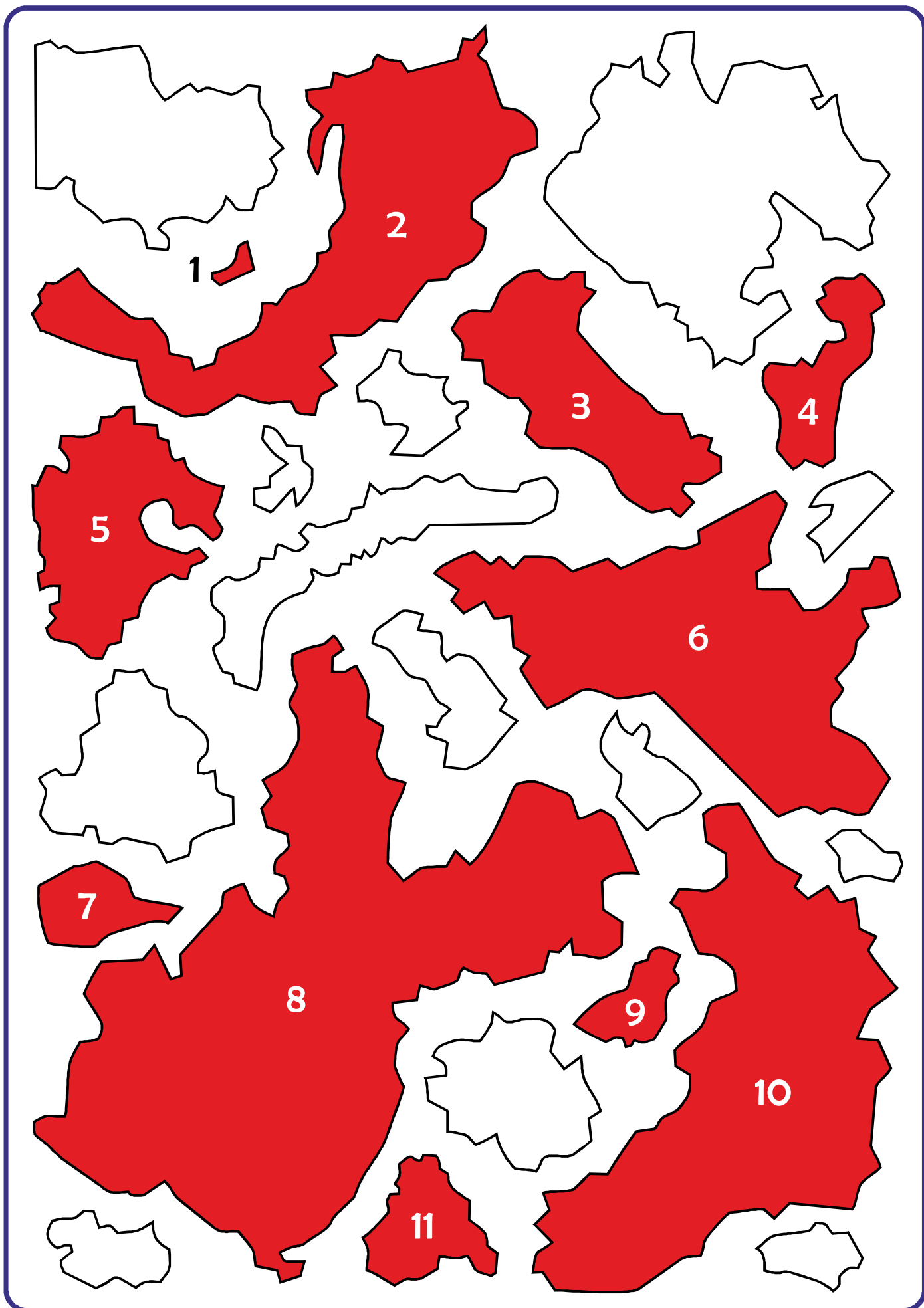
Желаем вам увлекательных географических открытий с головоломкой «Моя страна – Россия»!

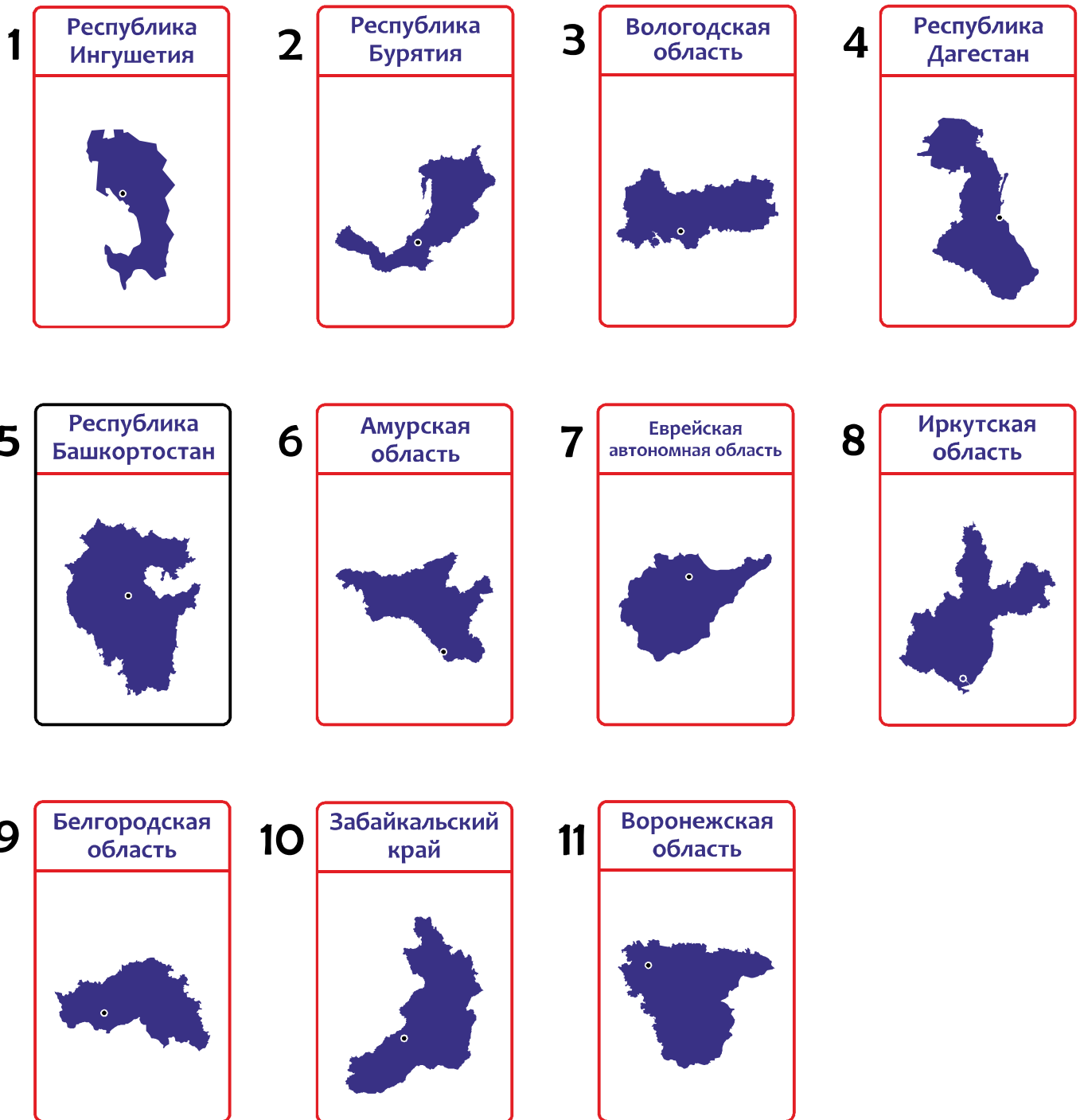
Размещение субъектов Российской Федерации по листам

Республика Адыгея	1Б	4	Курганская область	2	1
Республика Алтай	1Б	10	Курская область	3Б	2
Республика Башкортостан	1А	5	Ленинградская область	3А	12
Республика Бурятия	1А	2	Липецкая область	3А	4
Республика Дагестан	1А	4	Магаданская область	3Б	13
Республика Ингушетия	1А	1	Московская область	3Б	6
Кабардино-Балкарская республика	1Б	9	Мурманская область	3Б	3
Республика Калмыкия	2	9	Нижегородская область	3Б	11
Карачаево-Черкесская республика	2	5	Новгородская область	3А	5
Республика Карелия	2	3	Новосибирская область	3А	8
Республика Коми	3А	2	Омская область	3А	11
Республика Крым	3Б	4	Оренбургская область	4	7
Республика Марий Эл	3Б	9	Орловская область	3А	15
Республика Мордовия	3Б	8	Пензенская область	3А	1
Республика Саха (Якутия)	4	4	Псковская область	3А	14
Республика Северная Осетия	4	1	Ростовская область	3А	13
Республика Татарстан	3А	9	Рязанская область	3А	7
Республика Тыва	5	7	Самарская область	3А	2
Удмуртская республика	5	11	Саратовская область	4	3
Республика Хакасия	5	13	Сахалинская область	3А	6
Чеченская республика	5	2	Свердловская область	4	14
Чувашская республика	5	6	Смоленская область	3Б	3
Алтайский край	1Б	1	Тамбовская область	4	1
Забайкальский край	1А	10	Тверская область	3Б	9
Камчатский край	2	6	Томская область	5	9
Краснодарский край	2	10	Тульская область	4	5
Красноярский край	2	4	Тюменская область	4	8
Пермский край	3Б	5	Ульяновская область	4	4
Приморский край	3Б	15	Челябинская область	5	1
Ставропольский край	3Б	10	Ярославская область	5	10
Хабаровский край	5	12	Москва	3Б	7
Амурская область	1А	6	Санкт-Петербург	3А	10
Архангельская область	1Б	2	Севастополь	3Б	12
Астраханская область	1Б	6	Еврейская автономная область	1А	7
Белгородская область	1А	9	Ненецкий автономный округ	3А	6
Брянская область	1Б	3	Ханты-Мансийский авт. округ - Югра	5	8
Владимирская область	1Б	8	Чукотский автономный округ	5	5
Волгоградская область	1Б	7	Ямало-Ненецкий автономный округ	5	3
Вологодская область	1А	3			
Воронежская область	1А	11			
Ивановская область	1Б	12			
Иркутская область	1А	8			
Калининградская область	1Б	5			
Калужская область	1Б	11			
Кемеровская область	2	7			
Кировская область	2	8			
Костромская область	2	2			



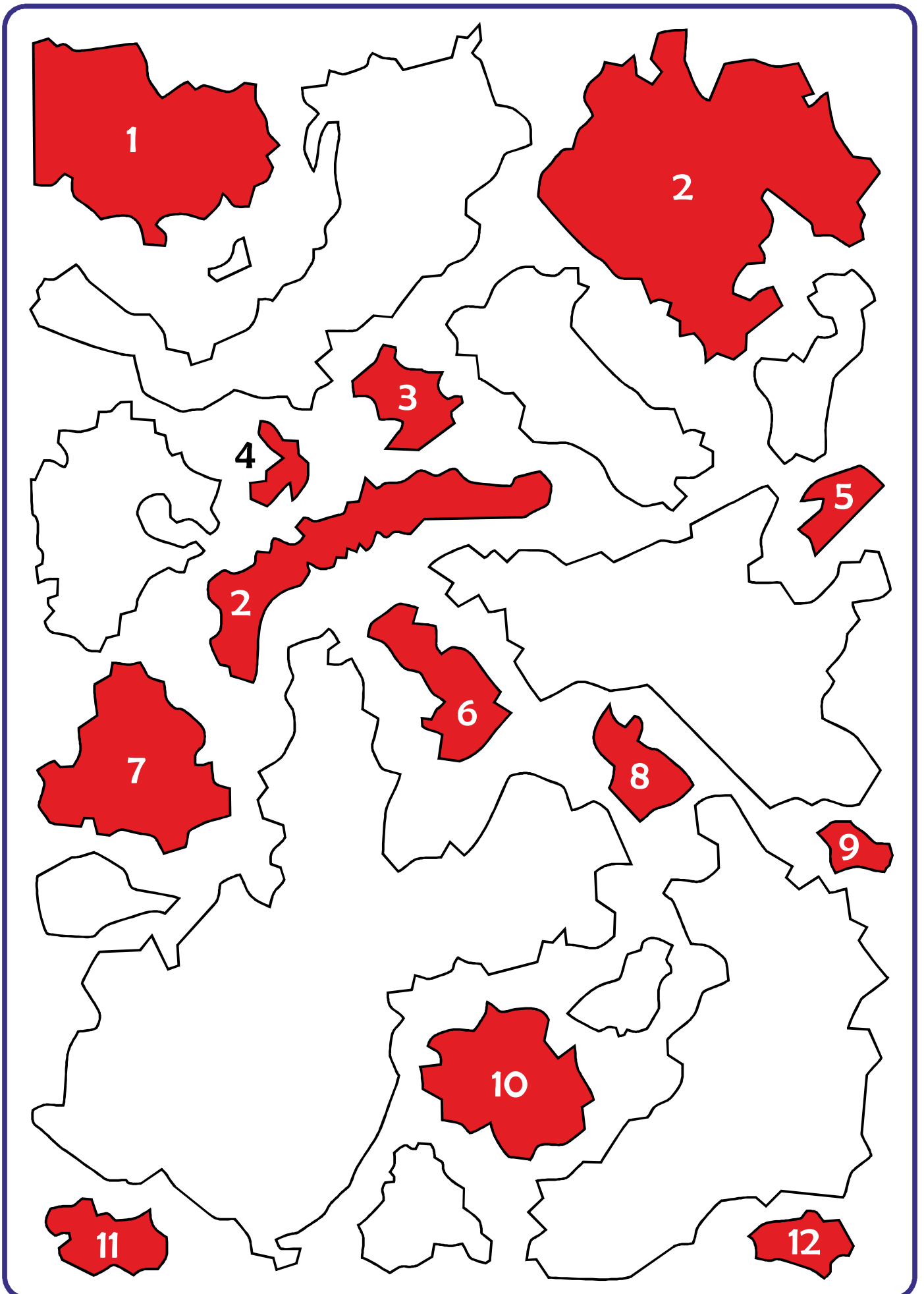
Лист 1А

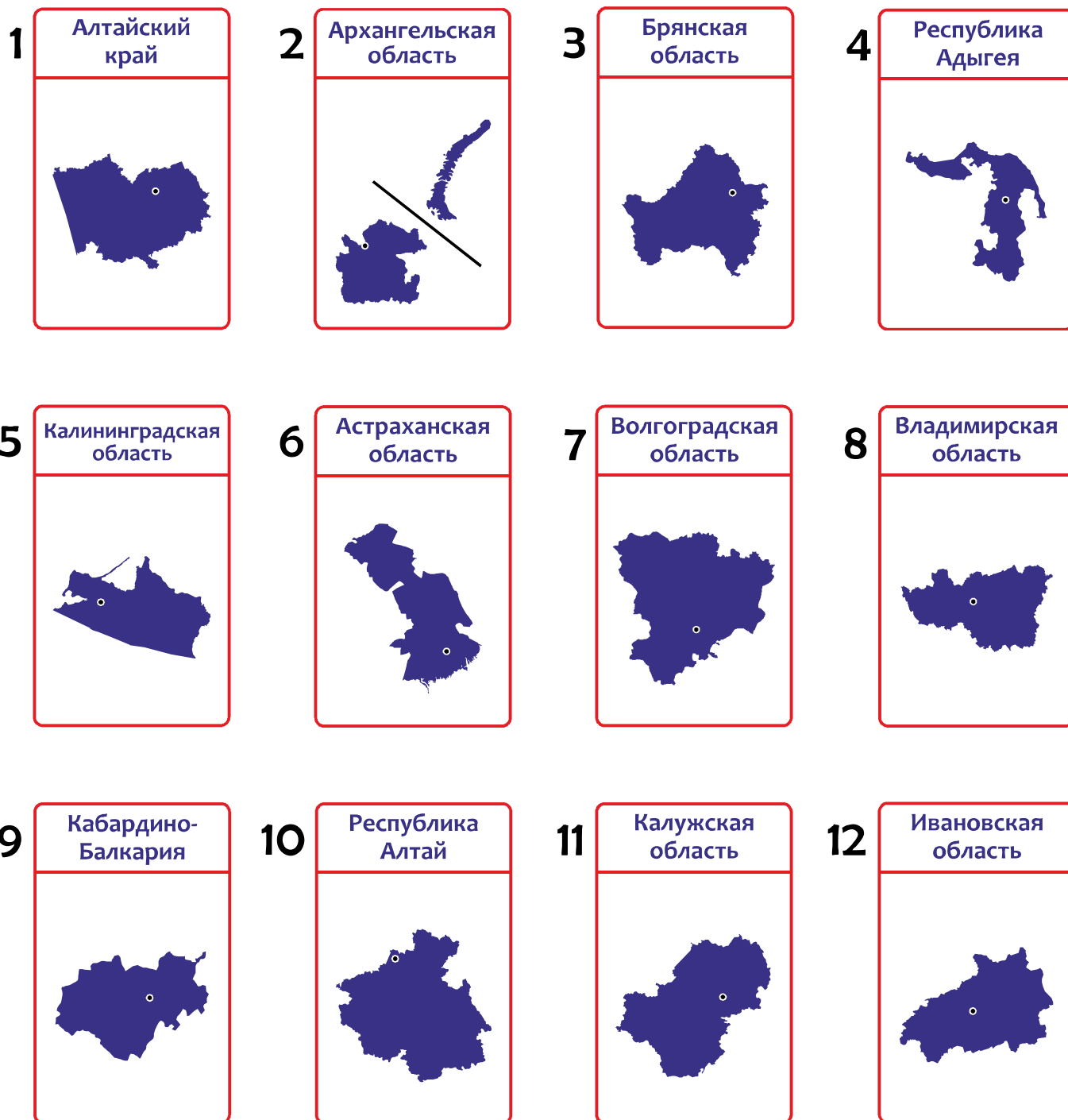




Официальное название нашей страны - "*Российская Федерация - Россия*". В нем говорится о том, что Россия - федеративное государство, федерация. В переводе с латинского это означает "союз". Федерация - форма устройства, при котором государство состоит из субъектов Федерации, обладающих определенными политическими правами. Согласно Конституции, Российская Федерация состоит из 85 равноправных субъектов — *республик* (22), *краев* (9), *областей* (46), *городов федерального значения* (3), *автономной области* (1), *автономных округов* (4).

В данной инструкции субъекты представлены двумя контурными изображениями: слева - упрощенные в одном масштабе - как на фанерных листах (иногда повернутые по часовой стрелке), справа - разномасштабные, с ориентацией как на карте - север вверху.





Справочные сведения о субъектах Российской Федерации

Самый северный

Архангельская область (81° с.ш.)

Самый южный

Республика Дагестан (41° с.ш.)

Самый западный

Калининградская область (19° в.д.)

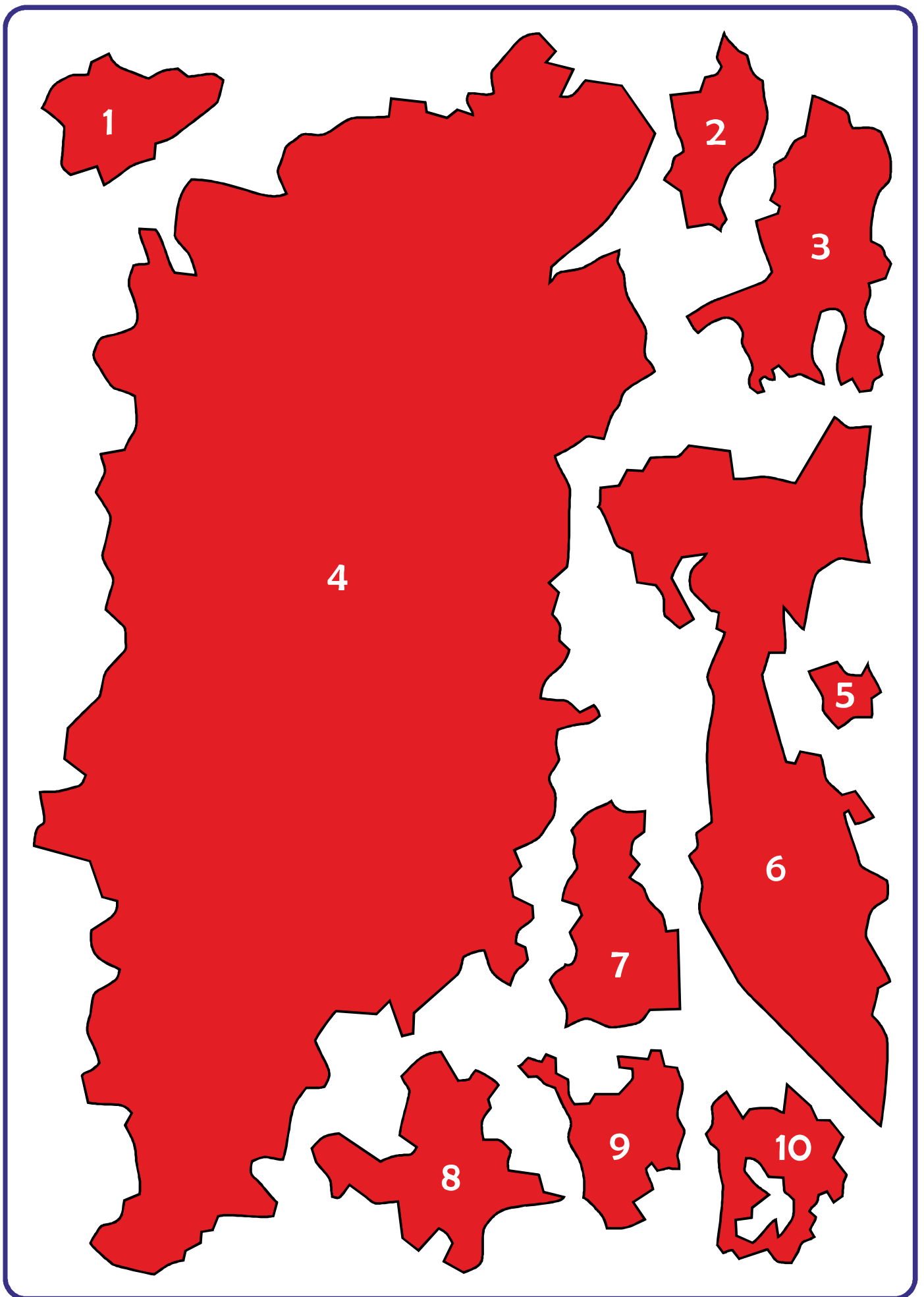
Самый восточный

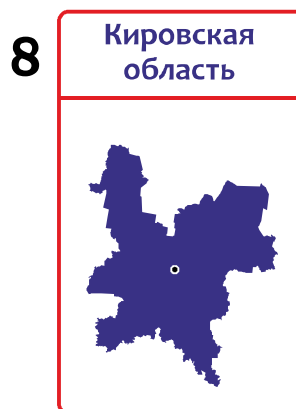
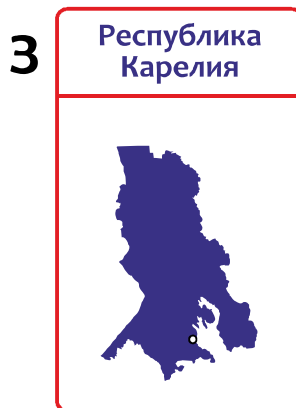
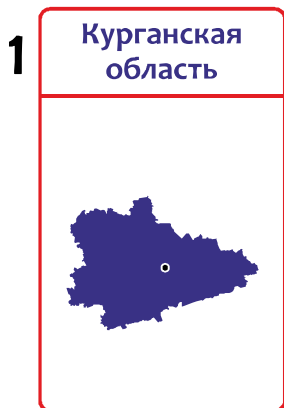
Чукотский автономный округ (169° з.д.)

Здесь расположен центр России

Красноярский край (66° с.ш. 94° в.д.)

Лист 2





Самый большой

Самый маленький

Самый многонаселенный

Самый малонаселенный

Самый высокая точка

Самый низкая точка

Республика Саха (Якутия) (3 083 523 км²)

Севастополь (864 км²)

Москва (более 12 млн. человек)

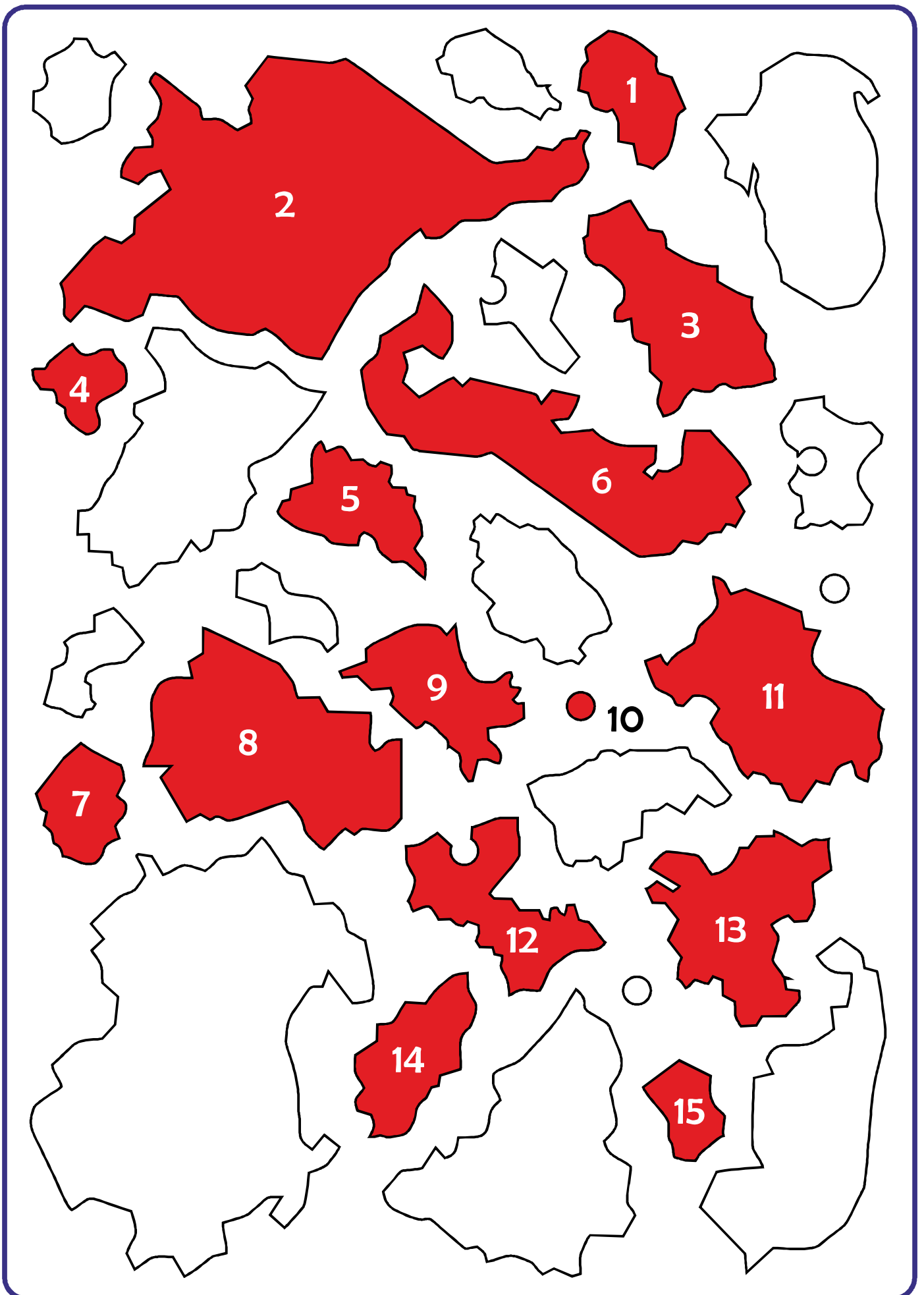
Ненецкий автономный округ (44 тыс. человек)

Кабардино-Балкарская республика (5864 м),

Карачаево-Черкесская республика (5864 м)

Астраханская область (-28 м)

Лист ЗА



1

Пензенская область



2

Республика Коми



3

Саратовская область



4

Липецкая область



5

Новгородская область



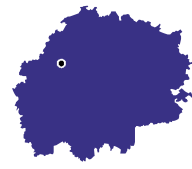
6

Ненецкий автономный округ



7

Рязанская область



8

Новосибирская область



9

Республика Татарстан



10

Санкт-Петербург



11

Омская область



12

Ленинградская область



13

Ростовская область



14

Псковская область

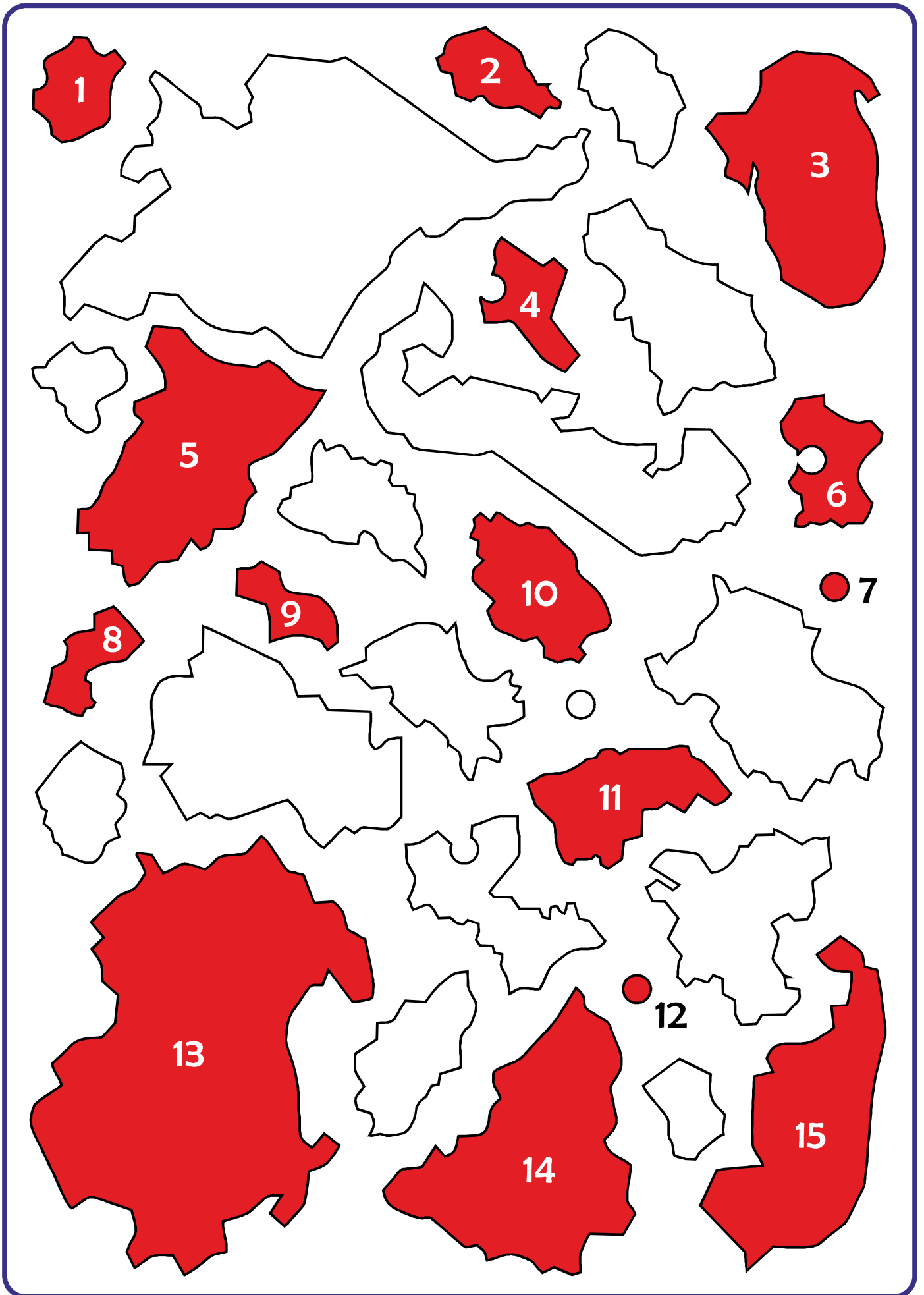


15

Орловская область

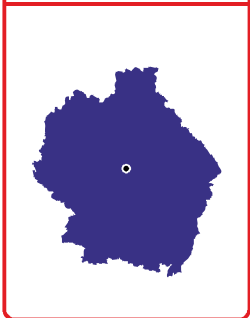


Лист 3Б



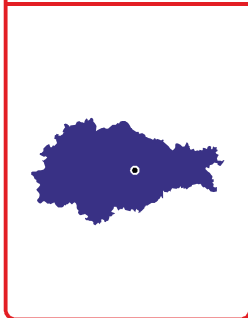
1

Тамбовская область



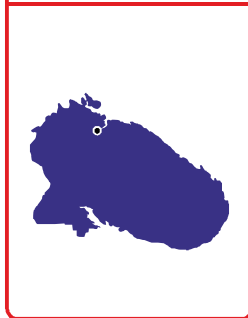
2

Курская область



3

Мурманская область



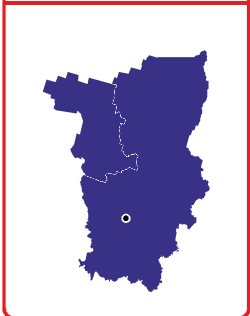
4

Республика Крым



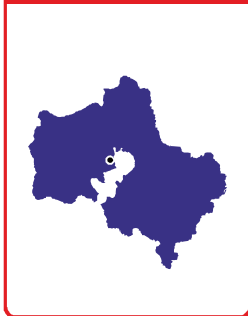
5

Пермский край



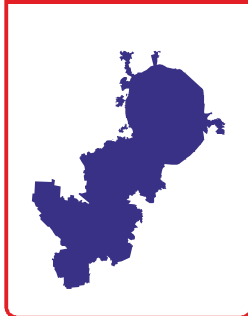
6

Московская область



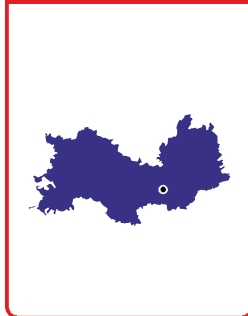
7

Москва



8

Республика Мордовия



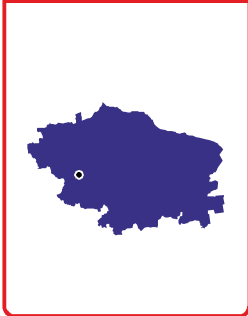
9

Республика Марий Эл



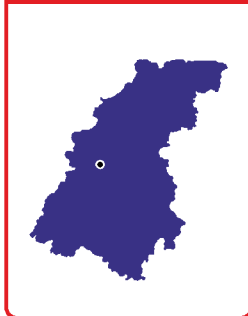
10

Ставропольский край



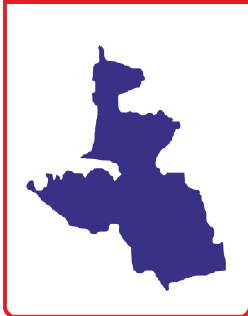
11

Нижегородская область



12

Севастополь



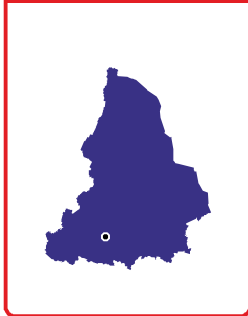
13

Магаданская область



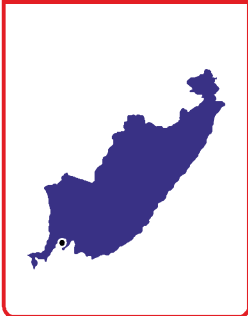
14

Свердловская область

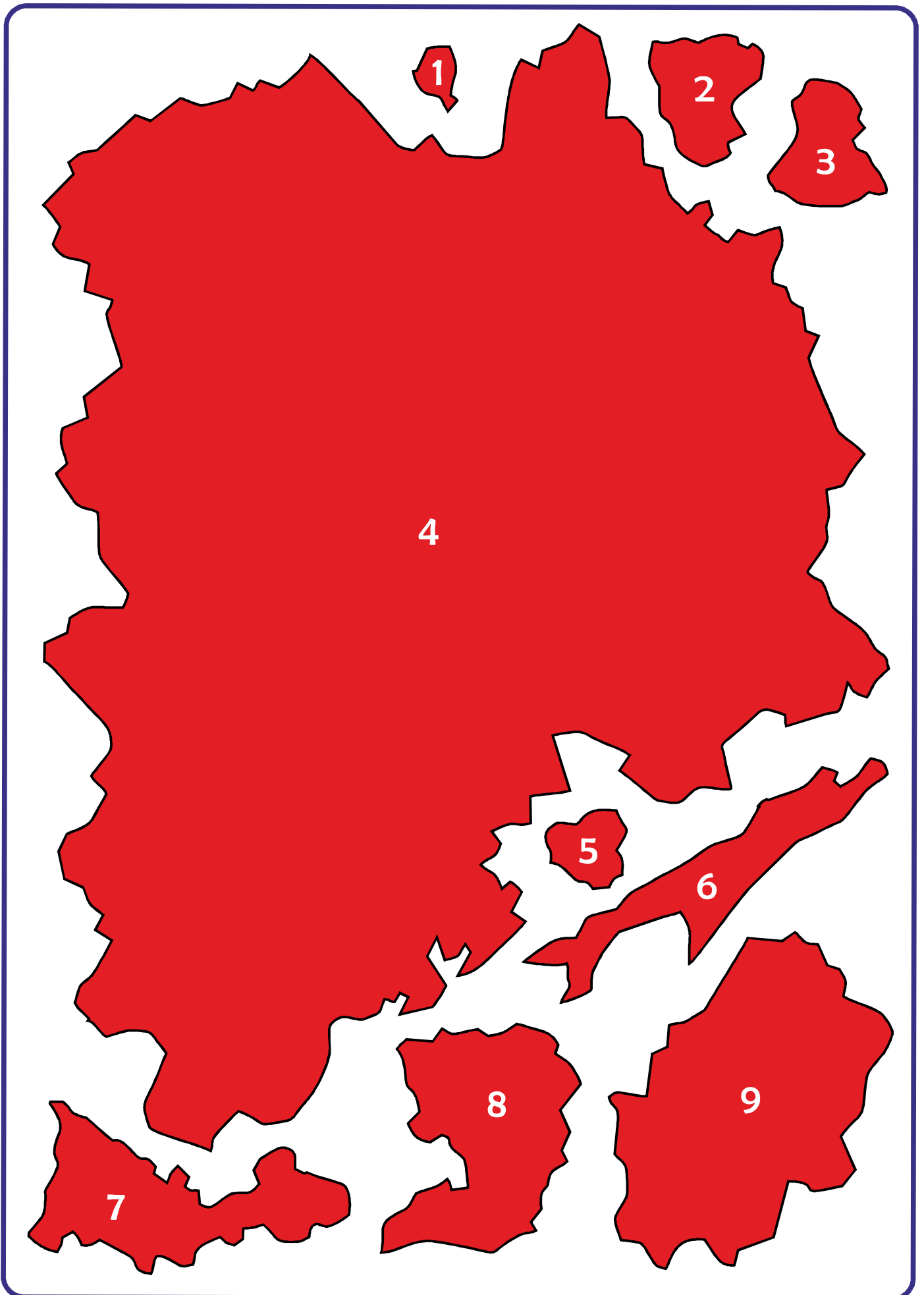


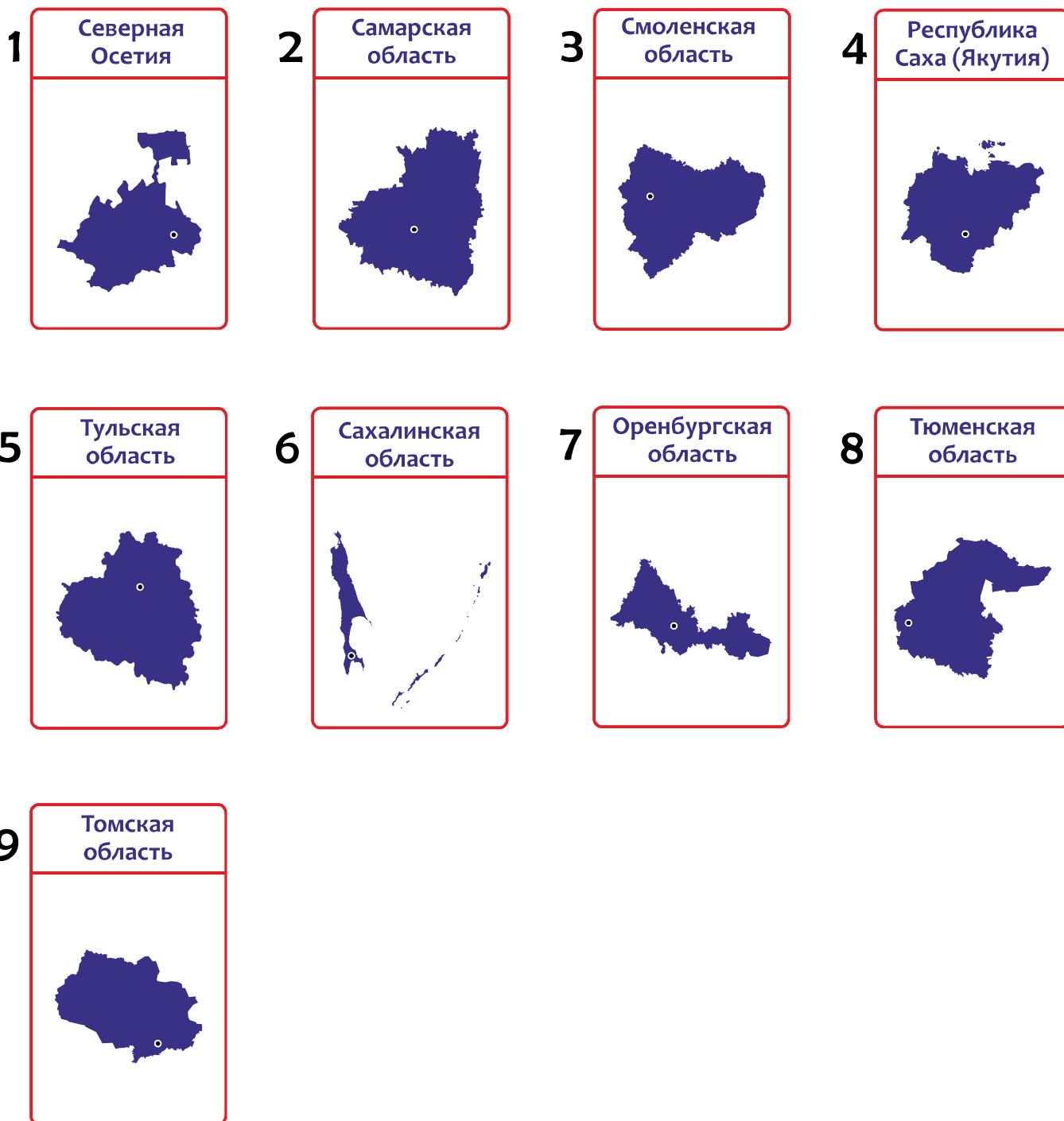
15

Приморский край



Лист 4



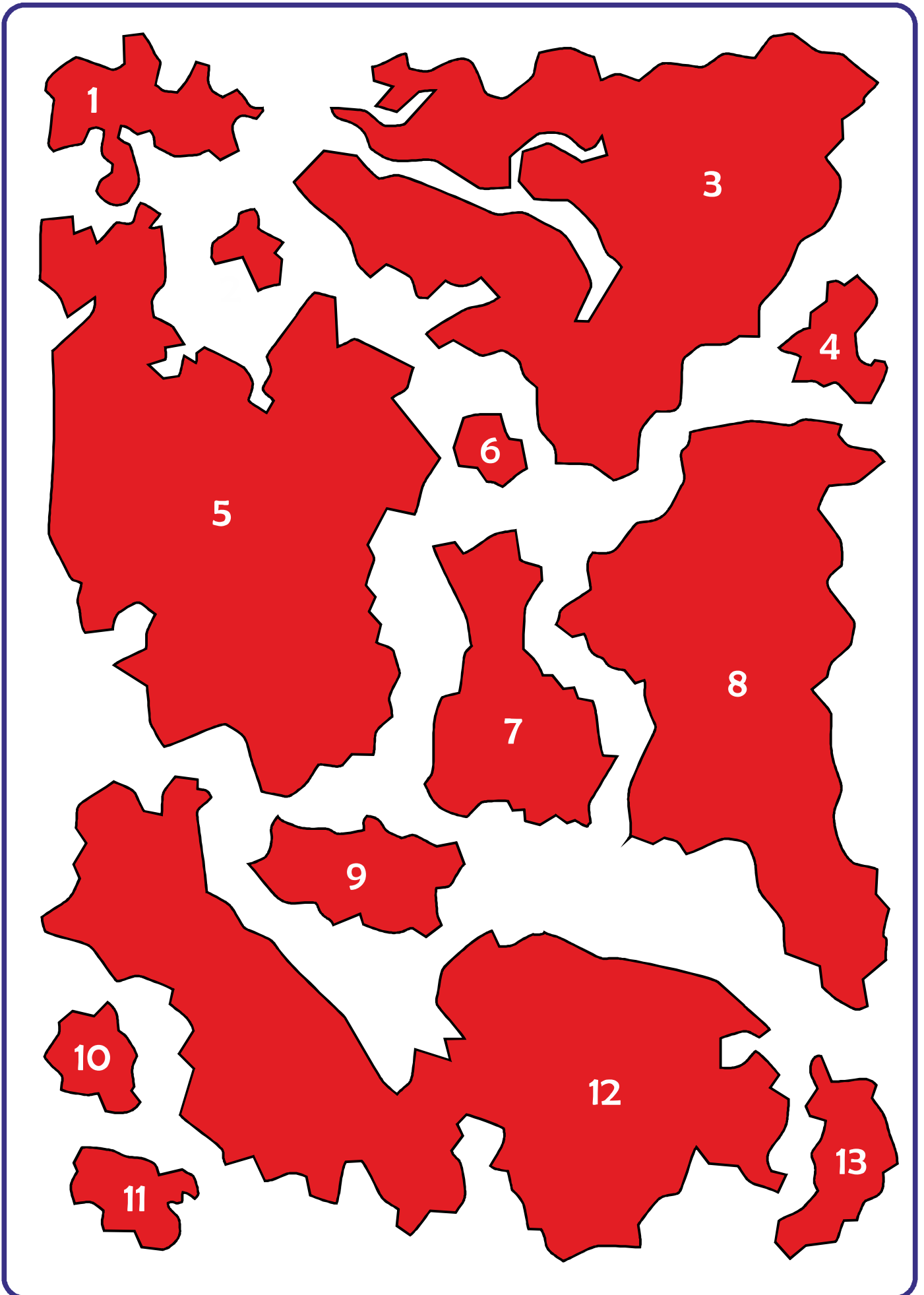


Наибольшее количество сухопутных соседей
 Наименьшее количество сухопутных соседей

Не имеет сухопутных соседей

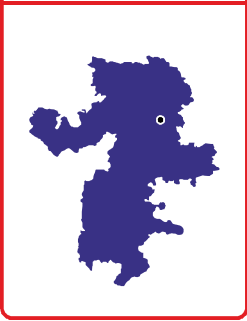
Кировская область (9 соседей)
Республика Адыгея, Республика Крым, Мурманская область, Санкт-Петербург, Севастополь, Приморский край (по 1 соседу)
Сахалинская область

Лист 5



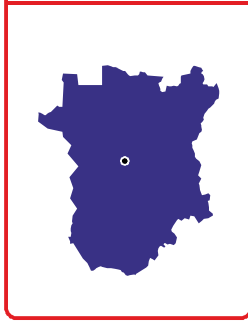
1

Челябинская
область



2

Чеченская
Республика



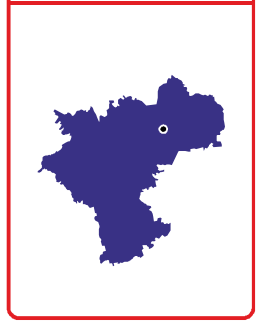
3

Ямало-Ненецкий
автономный округ



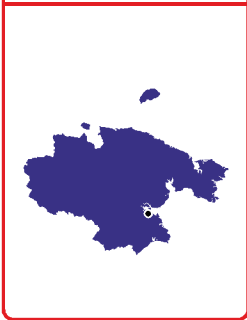
4

Ульяновская
область




5

Чукотский
автономный округ



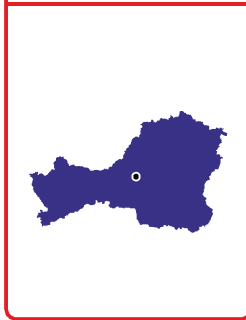
6

Чувашская
Республика



7

Республика
Тыва



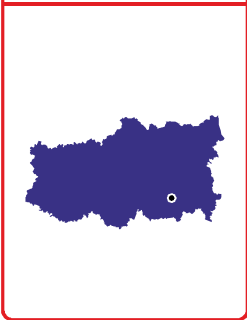
8

Ханты-Мансийский
автономный округ



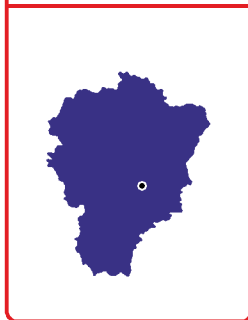
9

Тверская
область



10

Ярославская
область



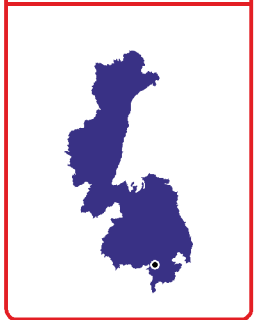
11

Удмуртская
Республика



12

Хабаровский
край



13

Республика
Хакасия

